



Republika e Kosovës  
Republika Kosova - Republic of Kosovo  
Qeveria - Vlada - Government

Ministria e Industrisë, Ndërmarrësisë dhe Tregtisë  
Ministarstvo Industrije, Preduzetništva i Trgovine - Ministry of Industry, Entrepreneurship and Trade

**ARBK**

AGJENCIA E REGJISTRIMIT TË BIZNESEVE NË KOSOVË  
KOSOVSKA AGENCIJA ZA REGISTRACIJE BIZNISA  
KOSOVA BUSINESS REGISTRATION AGENCY

CERTIFIKATË E REGJISTRIMIT  
CERTIFIKAT O REGISTRACIJI  
CERTIFICATE OF REGISTRATION

**812113330**

Numri Unik Identifikues / Jedinstveni Matični Broj / Unique Identification Number

**SUNNEX ENERGY L.L.C.**

Emri biznesit / Naziv biznisa / Name of business

///

Emri tregtar / Trgovačko ime / Commercial name

Lloji biznesit:  
Poslovni tip:  
Business type:

Shoqëri me përgjegjësi të kufizuara  
Društvo sa ograničenom odgovornošću  
Limited Liabilities Companies

Adresa:  
Adresa:  
Address:

Rruga Venet Bajrami, pn  
Prishtinë

Data e regjistrimit:  
Datum registracije:  
Date of registration:

28/12/2023

28/12/2023

Data / Date / Datum



Nënshkrimi / Signature / Potpis

Nr. ser. / Ser. br. / Ser. No.: 10176596



Informata mbi biznesin  
Information about business  
Informacija o biznisu

Numri Unik Identifikues / Jedinstveni Matični Broj / Unique Identification Number  
812113330

Aplikacioni / Application / Aplikacija

Subjekti i regjistrimit:  
Registration subject:  
Subjekt registracije:

Data e plotësimit:  
Filing date: 21/12/2023  
Datum:

Data e pranimit:  
Reception date: 21/12/2023  
Datum primljenje:

Numri i protokollit:  
Protocol number: 19011229923  
Broj protokola:

Biznesi / Business/ Biznis

Tipi i biznesit  
Business Type  
Tip biznisa  
Shoqëri me përgjegjësi të kufizuara  
Limited Liabilities Companies  
Društvo sa ograničenom odgovornošću

Emri i biznesit:  
Business name: SUNNEX ENERGY L.L.C.  
Naziv biznisa:

Emri tregtar:  
Trgovačko ime: ///  
Commercial name:

Adresa  
Address  
Adresa  
Rruga Venet Bajrami, pn  
Prishtinë

Data e themelimit:  
Date of establishment: 28/12/2023  
Datum osnivanja:

Kapitali i përgjithshëm:  
Total Capital: € 59,994.00  
Totalni kapital:

Numri i punëtorëve:  
Number of employees: 3  
Broj radnika:



Informata mbi biznesin  
Information about business  
Informacija o biznisu

**Numri Unik Identifikues / Jedinstveni Matični Broj / Unique Identification Number**  
**812113330**

Shënim me rëndësi / Important Note / Vazan podatak

Informata plotësuese / Additional Information Note / Dodatna Informacija



Informata mbi biznesin  
Information about business  
Informacija o biznisu

Numri Unik Identifikues / Jedinstveni Matični Broj / Unique Identification Number  
812113330

Veprimtaritë / Activities / Delatnosti

3511	Aktiviteti kryesor i biznesit	Prodhimi i energjisë elektrike Production of electricity Proizvodnja električne energije
3514	Aktiviteti sekondar	Tregtia e energjisë elektrike Trade of electricity Trgovina električnom energijom

Filialet / Branches / Jedince

Bordi drejtorëve / Board of Directors / Upravni odbor

Pronarët / Owners / Vlasnici

Person fizik

Emri: Name: Ime:	Enis Kasumaj
ID Personale: Personal ID: Licni ID:	1500571426
Adresa: Address: Adresa:	Rr. Gjergj Balshaj /Arberia/ Prishtinë, Kosova
Përgjegjësia: Liability: Përgjegjësi: Odgovornost:	
Pjesa në pronë: Owned part: Deo o vlasnistvu:	19,998.00€
Data: Date: Datum:	08/12/1985



Informata mbi biznesin  
Information about business  
Informacija o biznisu

Person fizik

Emri: Name: Ime:	Burim Bajraktari
ID Personale: Personal ID: Licni ID:	2170956497
Adresa: Address: Adresa:	Rr.Ulpiana C.12.Hy.4.Nr.9 Prishtinë, Kosova
Përgjegjësia: Liability: Odgovornost:	
Pjesa në pronë: Owned part: Deo o vlasnistvu:	19,998.00€
Data: Date: Datum:	16/05/1986

Person fizik

Emri: Name: Ime:	Lorik Fejzullahu
ID Personale: Personal ID: Licni ID:	1011435471
Adresa: Address: Adresa:	Rr.Rexhep Luci Nr.13/8, 10000 Prishtinë, Kosova
Përgjegjësia: Liability: Odgovornost:	
Pjesa në pronë: Owned part: Deo o vlasnistvu:	19,998.00€
Data: Date: Datum:	17/03/1980



Informata mbi biznesin  
Information about business  
Informacija o biznisu

Personat e autorizuar / Authorized participants / Ovlascene lice

<b>Emri:</b> <b>Name:</b> <b>Ime:</b>	Enis Kasumaj
<b>ID Personale:</b> <b>Personal ID:</b> <b>Licni ID:</b>	1500571426
<b>Pozita e punës:</b> <b>Job position:</b> <b>Radno mesto:</b>	Drejtore menaxhues
<b>Adresa:</b> <b>Address:</b> <b>Adresa:</b>	Rr. Gjergj Balshaj /Arberia/ Prishtinë, Kosova
<b>Autorizimet:</b> <b>Authorizations:</b> <b>Autorizacije:</b>	Sipas ligjit dhe statutit.

<b>Emri:</b> <b>Name:</b> <b>Ime:</b>	Lorik Fejzullahu
<b>ID Personale:</b> <b>Personal ID:</b> <b>Licni ID:</b>	1011435471
<b>Pozita e punës:</b> <b>Job position:</b> <b>Radno mesto:</b>	Përfaqësues i autorizuar
<b>Adresa:</b> <b>Address:</b> <b>Adresa:</b>	Rr.Rexhep Luci Nr.13/8, 10000 Prishtinë, Kosova
<b>Autorizimet:</b> <b>Authorizations:</b> <b>Autorizacije:</b>	Sipas ligjit dhe statutit.

Kompania " SUNNEX ENERGY" L.L.C

Adresa: Rr. Venet Bajrami ,pn

Prishtinë



## RAPORT

I VLERËSIMIT TË NDIKIMIT NË MJEDIS PËR PARKUN E  
ENERGJISË DIELLORE 3 MW NË VENDIN E QUAJTUR DUBRAVË,  
ZK. LLADROC, KOMUNA E MALISHEVËS

Gusht, 2024

Kompania "SUNNEX ENERGY" L.L.C, për kryerjen e Raportit të Vlerësimit të Ndikimit në Mjedis për Ndërtimin e Parkut të Energjisë Diellore 3MW në vendin e quajtur Dubravë, ZK. Lladroc, Komuna Malishevë, autorizon Prof.Dr. Islam Fejza, Person fizik i Licencuar për hartimin e Raporteve të VNM-së

Investitori Kompania "SUNNEX ENERGY" L.L.C

Pronar: Enis Kasumaj

---

Vv

Hartues i Raportit të VNM-së:

Prof.Dr. Islam Fejza, Person fizik i Licencuar për hartimin e Raporteve të VNM-së,  
Licenca nr. 5/19





## Përmbajtja

1.0 Hyrje	5
2.0 Baza ligjore për hartimin e raportit	6
2.1 Rregullativa ligjore	6
2.2. Metodologjia e punës	8
3.0 Përshkrimi i Lokacionit dhe Mjedisit	9
3.1. Potencialet ekzistuese	9
3.2. Pozita gjeografike e lokacionit	10
3.3. Popullata dhe Vendbanimet	13
3.4. Infrastruktura ekzistuese	14
3.5. Kushtet klimatike	14
3.6. Gjendja Hidrologjike	15
3.7. Flora dhe Fauna	16
3.8. Ndërtimi gjeologjik i lokacionit	16
3.8.1 Tektonika	17
3.9. Karakteristikat sizmike	18
3.10. Efektet vizuale ( peizazhi)	19
3.11. Ajri	19
3.12. Uji	19
3.13. Zhurma	20
3.14. Natyra dhe biodiversiteti	20
3.15 Diellosja	20
4.0. Përshkrimi i Parkut të Energjisë Diellore (Solare)	20
Panelet fotovoltaike (solare)	22
Harta e rrezatimit diellor për Kontinentin Europian	23
Orientimi i paneleve dhe këndi i azimuti	23
Këndi i pjerrtësisë	24
Invertorët	27
5.0. Vlerësimi dhe përshkrimi i ndikimeve në mjedis nga realizimi i projektit	30
5.1. Ndikimet në mjedis gjatë fazës së ndërtimit	30
5.1.1. Ndikimet në Tokë	31
5.1.2. Ndikimet nga gjenerimi i mbeturinave	31
5.1.3. Ndikimet në Ajër	32

5.1.4. Ndikimet në Ujë	32
5.1.5. Ndikimet nga Zhurma	33
5.1.6. Ndikimet në Florë dhe Faunë	33
5. 2. Ndikimet në mjedis gjatë fazës së operimit	34
5. 2. 1. Ndikimet nga pajisjet e instaluara	34
5. 2. 2. Refletkimi i dritës	35
5. 2. 3. Pasqyrimi	35
5. 2. 4. Peizazhi	36
5. 2. 5. Fushat elektrike dhe magnetike	36
5. 2. 6. Efektet vizuale	37
5. 2. 7. Ndikimet ne Faunë	37
5. 3. Ndikimet në mjedis pas ndërprerjes së shfrytëzimit	38
6.0. Marrja e Masave për Parandalimin dhe Zvogëlimin e Ndikimeve	38
6.1. Ndërmarrja e masave gjatë fazës së ndërtimit	38
6.1.1. Ndërmarrja e masave për mbrojtje nga zhurma dhe gazërat	38
6.1.2. Ndërmarrja e masave për mbrojtjen e tokës dhe ujërave	39
6.1.3. Masat e përkujdesjes për materialin tepricë	39
6.2. Ndërmarrja e masave për mbrojtjen e mjedisit gjatë operimit	40
6.2.1. Ndërmarrja e masave për mbrojtjen e llojeve bimore dhe shtazore	40
6.2.2. Ndërmarrja e masave për mbrojtjen e tokës dhe ujit	40
6.2.3. Ndërmarrja e masave për menaxhimin e mbeturinave	41
6.2.4. Ndërmarrja e masave për zbutjen e ndikimit vizual	41
6.2.5. Ndërmarrja e masave për mbrojtjen e zogjëve	41
6.3. Masat e mbrojtjes së mjedisit pas ndërprerjes së projektit	42
7. 0 Plani i Menaxhimit dhe Monitorimit të Mjedisit	43
<b>7.1 Plani i Menaxhimit Mjedisor (PMM)</b>	44
<b>7.2 Plani i Monitorimit të Mjedisit</b>	57
8.0 KONSULTIMI ME PUBLIKUN	64
9.0 Kostoja e parashikuar e Investimeve për ndërtimin e Parkut të Energjisë Djellore	65
10.0 Përfundim	66

## 1.0 Hyrje

Raporti i Vlerësimit të Ndikimit në Mjedis për ndërtimin e Parkut të Energjisë Diellore (Solare) prej 3 MW, në lokalitetin Lladroc, Z.K Lladroc me nr. te parceles P-72310041-01959-9 dhe P-72310041-01959-15 ne vendin e quajtur Dubravë, Komuna e Malishevës, është punuar në bazë të kërkesës së Enis Kasumaj, përfaqësues i Kompanisë **Sunnex Energy L.L.C.** Raporti në fjalë paraqet një dokument të rëndësishëm dhe të domosdoshëm për marrjen e pëlqimit mjedisor e pastaj lejeve tjera të nevojshme për ndërtimin e Parkut të Energjisë Diellore me qëllim që të analizohen ndikimet në mjedis të tërë veprimtarisë, duke i parashtruar dhe ndërmarrë masat e domosdoshme për mbrojtjen e mjedisit në lokalitetin ku do të ndërtohet Parku i Energjisë Diellore.

Ndërtimi i Parkut të Energjisë me anë të paneleve Diellore është në pajtueshmëri të plotë me strategjinë e Republikës së Kosovës për shfrytëzimin e burimeve alternative të energjisë, pasi që Kosova është në procesin e harmonizimit të legjislacionit me ate të BE-së në fushën e mbrojtjes së klimës si dhe në fushën e shfrytëzimit efikas të energjisë dhe promovimit të energjisë alternative.

**Qëllimi i studimit** - Parku i Energjisë Diellore do të ndërtohet me qëllim të prodhimit të energjisë elektrike nga energjia diellore duke bërë shndërrimin e energjisë Diellore në energji elektrike përmes celulave solare. Energjia e prodhuar përmes paneleve Diellore shndërrohet në energji alternative përmes invertorëve e cila pastaj përmes transformatorit bartet në rrjetin e energjisë elektrike.

Përmes VNM-së do të analizohen karakteristikat e gjendjes ekzistuese të mjedisit në lokalitetin ku do të ndërtohet Parku i Energjisë Diellore si dhe karakteristikat e potencialeve përkatëse, nga njëra anë, dhe karakteristikat tjera mjedisore të punëve të cilat zhvillohen në bazë të projektit, nga ana tjetër.

Gjatë hartimit të Raportit të VNM-së do të përkufizohen të gjitha ndikimet relelevante në mjedis që mund të paraqiten në relacionin e ndërtimit te Parkut të Energjisë Diellore duke mos anashkuar edhe regjionin e gjerë. Duke u nisur nga qëllimi paraprak dhe në metodologjinë e hartimit të vlerësimit të ndikimit në mjedis, ky Raport i VNM-së bëhet me qëllim të përkufizimit të ndikimeve potenciale dhe caktimin e masave të cilat do të jenë të nevojshme për t`u ndërmarrë për mbrojtjen e mjedisit nga ndikimet negative. Me rastin e hartimit të Raportit të Vlerësimit të

Ndikimit në Mjedis do të merret për bazë identifikimi i ndikimeve negative në mjedis dhe aplikimi i masave për zvogëlimin e ndikimeve gjatë fazës së ndërtimit të Parkut të Energjisë Diellore, gjatë fazës së kryerjes aktiviteteve prodhuese në Parkun e Energjisë Diellore dhe pas fazës së përfundimit të aktiviteteve prodhuese në Parkun e Energjisë Diellore.

## **2.0 Baza ligjore për hartimin e raportit**

Raporti i VNM-së përfshinë identifikimin e masave mbrojtëse për mjedisin me rastin e ndonjë aksidenti mjedisor gjatë realizimit të ndërtimit dhe funksionimit kontinuel të Parkut të Energjisë Diellore bazuar në :

- Identifikimin e burimit që rrezikon mjedisin
- vlerësimin e ndikimit në mjedis
- propozimin e masave themelore për minimizimin apo zvogëlimin gjerë në kufijtë e lejuar.

### **2.1 Rregullativa ligjore**

a) Dokumentacioni normativ

Ne lidhje me vlerësimin e ndikimit në mjedis – VNM-së, është aprovuar dhe funksionon Ligji për Vlerësimin e Ndikimit në Mjedis Nr. 08/L-181 i cili përcakton të gjitha procedurat për përgatitjen dhe paraqitjen për miratim të VNM-së .

Ligji për Vlerësimin e Ndikimit në Mjedis Nr. 08/L-181 ka për qëllim të sigurojë një nivel të lartë të mbrojtjes së mjedisit përmes parandalimit të dëmeve dhe efekteve negative, të përcaktoj rregullat dhe procedurat për identifikimin dhe vlerësimin e ndikimeve të projekteve në mjedis për të siguruar parandalimin ose zvogëlimin e ndikimeve negative të projekteve të propozuara publike dhe private, garantimin e një procesi gjithëpërfshirës dhe të hapur vendimmarrjeje përmes përcaktimit të rregullave dhe procedurave administrative gjatë procesit të vendimmarrjes për pajisje me pëlqim mjedisor.

Ligjet me të rëndësishme të aplikuara për hartimin raportit të VNM-së për projektin për ndërtimin e Parkut të Energjisë Diellore janë si më poshtë:

- Ligji për VNM Nr. 08/L-181
- Ligji për Mbrojtjen e Mjedisit Nr. 03/L-025
- Ligji për parandalimin dhe kontrollin e integruar të ndotjes Nr .03 / L-043

- Ligji për mbrojtjen nga zjarri Nr. 04/L-012
- Ligji për Energjinë Nr. 05/L- 081
- Ligji për Rregullatorin e Energjisë Nr. 05/L-084
- Ligji për Energjinë Elektrike Nr. 05/L-085
- Ligji për ndërtim Nr. 04/L-110
- Ligji për planifikim hapësinor Nr. 04/L-174
- Ligji për Mbeturina nr.08/L-071 per ndryshimindhe plotesimin e ligjit me Nr. 04/L-060
- Ligji për Kimikate Nr. 04/L-197
- Ligji për ujërat e Kosovës Nr. 04/L-147
- Ligji për mbrojtjen e ajrit nga ndotja Nr. 08/L-025
- Ligji për mbrojtjen e natyrës Nr. 03/L-233
- Ligji për mbrojtjen nga Zhurma Nr. 02/L-102
- Ligji për tokën bujqësore Nr. 02/L- 26
- Ligji per ndryshimin dhe plotesimine Ligjit nr.2003/3 per pyjet e Kosoves nr. 03/L-153
- Udhëzimi Administrativ Nr. 02/2022 për kushtet, mënyrat, parametrat dhe vlerat kufizuese të shkarkimit të ujërave të ndotura në rrjetin e kanalizimit publik dhe në trupin ujqorë.
- Udhëzimi Administrativ(qrk) Nr. 03/2021 per menaxhimin e mbeturinave te rrezikshme.
- Udhëzimi Administrativ(qrk) Nr. 08/2017 per menaxhimin e deponive te mbeturinave
- Udhëzimi Administrativ(qrk) Nr.07/2021 per rregullat dhe normat e shkarkimeve ne ajer nga burimet e palevizshme te ndotjesb) dokumentacioni teknik
- Udhëzimi administrativ(ME) Nr. 02/2023 per caktimin e energjise elektrike nga burimet e ripertritshme te energjise.

b) dokumentacioni teknik

- Projekti ideor për ndërtimin e Parkut të Energjisë diellore
- Çertifikata e biznesit,
- Çertifikatat mbi të drejtat e pronës së paluajtshme ,

- Kopja e planit të ngastrave,
- Plani i rilevimit
- Pëlqimi Komunal
- Kontrata për shfrytëzimin e ngastres

Krahas parashikimeve themelore nga rregullativat ligjore të cekura më lartë, për nevoja të hartimit të raportit të VNM-së, janë shfrytëzuar edhe rregullativa tjera ligjore, duke përfshirë ligjet aplikative të cilat tani janë në fuqi. Duke marrë parasysh faktin se një pjesë e madhe e specifikave mjedisore nuk janë përfshirë në kuadër të rregullativës së sipërshënuar për nevojat e hartimit të këtij raporti është shfrytëzuar edhe rregullativa relevante ndërkombëtare si dhe direktivat përkatëse për mjedis siç është direktiva 2014/52/EU e PE dhe Keshillit e dt.16Prill 2014 e cila ndryshon Direktiven 2011/92/EU mbi vlerësimin e ndikimit në mjedis të projekteve të caktuara publike dhe private

## **2.2. Metodologjia e punës**

Hartimi i Raportit për Vlerësimin e Ndikimit në Mjedis është bazuar në legjislacionin vendor dhe ndërkombtar, përveç eksperiencës profesionale dhe konsultimeve që janë bërë me ekspertët që do të udhëheqin procesin, për ndërtimin e Parkut të Energjisë Diellore prej 3 MW, gjatë hartimit janë marrë parasysh edhe përvojat dhe praktikat më të mira nga vendet e BE-së. Gjithashtu, janë shfrytëzuar materialet dhe dokumentet si në vijim:

- Plani Zhvillimor i Komunës së Malishevës,

Metodologjia e punës me të cilat bëhet vlerësimi i ndikimit në mjedis për ndërtimin e Parkut të Energjisë Diellore, zhvillohet në disa faza:

Informatat themelore që nënkupton identifikimet siç janë :

- burimet themelore të ndikimeve në mjedis.
- popullata ekzistuese me karakteristikat demografike.
- karakteristikat e dheut, topografia dhe peizazhi në lokacionin ku planifikohet të ndërtohet Parku i Energjisë Diellore
- klima e lokacionit me të dhënat meteorologjike,
- kualiteti i ajrit dhe ujit në lokacionin më të gjerë,
- bota bimore dhe shtazore në terrenin e analizuar

b) Vlerësimi i ndikimeve sipas këtyre kualifikimeve

- madhësia dhe lloji i ndotjes
- karakteristikat dhe dominimi i materialit ndotës
- gjendja e mjedisit në terrenin e analizuar
- vlerësimi i shpërndarjes në hapësirë i materies ndotëse

c) Analiza e rrezikimit të

- popullatës
- vlerave materiale
- vlerave natyrore

d) Përcaktimi i masave mbrojtëse sipas rezultateve të arritura mbi vlerësimin e ndikimit në mjedis në lokacionin ku është planifikuar të ndërtohet Parku i Energjisë Diellore.

Pjesa më e rëndësishme e analizës së këtij raporti i kushtohet kuantifikimit dhe vlerësimin të gjendjes ekzistuese.

Hulumtimi karakterizohet me faktin se kemi të bëjmë me vendin që ka të bëjë me potencial të shprehur ekologjik. Rezultati i këtyre analizave paraqet një dëshmi mbi gjendjen aktuale të mjedisit në këtë lokacion.

### **3.0 Përshkrimi i Lokacionit dhe Mjedisit**

Karakteristikat themelore të gjendjes ekzistuese të lokacionit janë bazë themelore për hartimin e Raportit.

Hulumtimi dhe vlerësimi i gjendjes ekzistuese është bërë duke i shfrytëzuar hulumtimet studimore të bëra në këtë terren . Për t`u definuar gjendja ekzistuese në mënyrë të kënaqshme dhe për t`u krijuar një bazë reale për hulumtim të ndikimeve të mundshme, në kuadër të gjendjes ekzistuese janë prezantuar edhe të dhënat relevante që kanë të bëjnë me të dhënat ekzistuese morfologjike, gjeologjike, hidrologjike, hidrografike dhe meteorologjike. Rëndësia e veçantë e këtij projekti është, pos tjerash, në zhvillimin e ekonomisë komunale të Malisheves. Një ndër prioritetet në realizimin e këtij projekti është krijimi i vendeve të reja të punës dhe furnizimi me rrymë elektrike i komunës së Malisheves.

#### **3.1. Potencialet ekzistuese**

Njëri nga elementet kyç të hulumtimit të gjendjes ekzistuese të mjedisit është potencialit ekzistues, e që konsiston në analizën e mirëfilltë të tërësisë hapësinore

në zonën më të gjerë të lokacionit ku planifikohet të ndërtohet Parku i Energjisë Diellore me qëllim që në bazë të pasojave të njohura të vlerësohen mundësitë e rrezikut ekologjik dhe në bazë të tyre të rekomandohen masat për zvogëlimin ose edhe eliminimin e tyre. Karakteristikat e potencialit ekologjik përbëhen nga kombinimi i ndikimeve të ndërsjellta të faktorëve natyror siç janë: toka, uji, ajri, relievi, flora dhe fauna. Secili nga potencialet ekologjike në këtë mënyrë posedon funksione të caktuara, që në esencë kanë rëndësi të dorës së parë në analizën e problematikës së tërësishme të mbrojtjes së mjedisit.

### **3.2. Pozita gjeografike e lokacionit**

Parku i Energjisë Diellore (Solare), është planifikuar të ndërtohet në vendin e quajtur Dubravë, Z.K Lladroc, Komuna e Malishevës. Perkatësisht gjendet në anën e djathtë të Autostradës "Ibrahim Rugova".

Komuna e Malishevës ka një sipërfaqe prej 306.3 km<sup>2</sup>. Ajo kufizohet: në veri me komunën e Klinës dhe të Drenasit, në lindje me komunën e Lipjanit dhe të Therandës, në jug me komunën e Therandës dhe të Rahovecit, dhe në perëndim me komunën e Rahovecit dhe të Klinës. Qendra komunale e Malishevës, si njësi administrative territoriale, përbëhet nga 39 njësi kadastrale dhe 44 vendbanime, përfshirë këtu edhe vetë qendrën komunale.

Komuna e Malishevës shtrihet në anën perëndimore të Kosovës. Meqenëse ka largësi përafërsisht të njëjtë nga të gjitha qendrat tjera regjionale, mund të thuhet se ajo shtrihet në pjesën qendrore të saj.

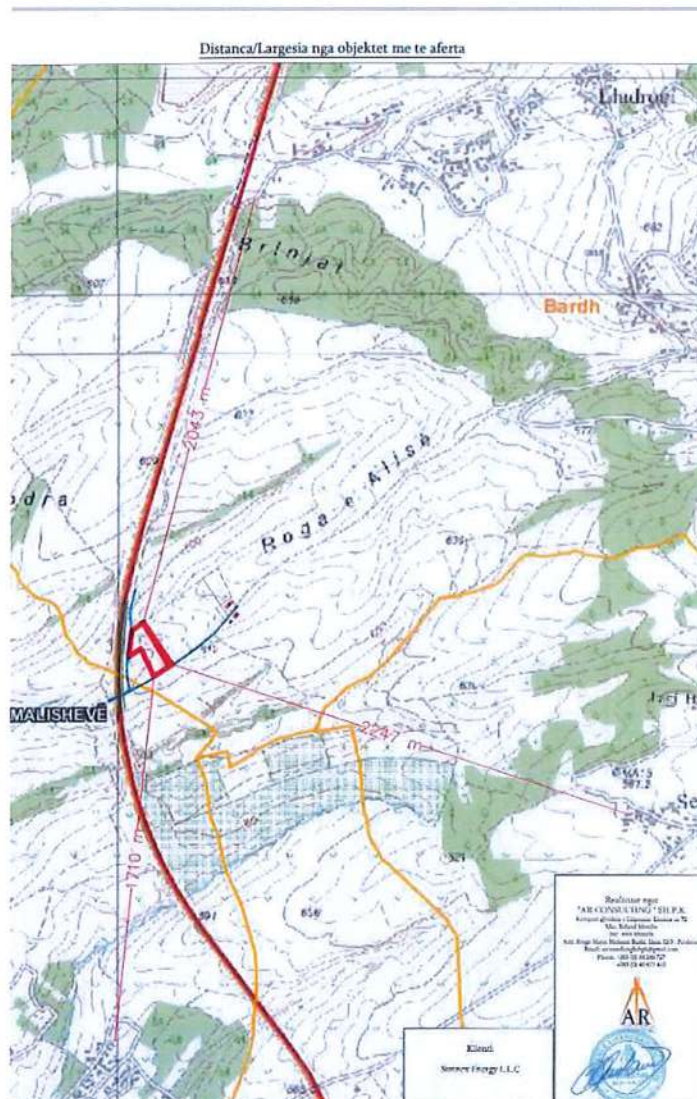
Qendra Regjionale për Malishevë është Gjakova. Largësia nga kryeqendra e Republikës së Kosovës-Prishtina është rreth 46 km. Pozita në qendër të Republikës së Kosovës dhe konfiguracioni i përshtatshëm i terrenit, komunës së Malishevës i mundëson të ketë lidhje komunikimi të mira me tërë vendin.

Parku i Energjisë Diellore, është planifikuar të ndërtohet në Zonën Kadastrale Lladroc me nr. te parceles P-72310041-01959-9 numri i lëndës të Çertifikatës 18624-479-06227, datë 18.06.2024, pronë shoqerore, kontratë me qira per 99 vite, arë klasi i 5 në pronesi te " Lirimi Group"Sh.P.K me perfaqesues Hashim Thaçi. Pastaj Kompania "Lirimi Group" Sh.P.K ja jape ne shfrytëzim Kompanisë "Sunnex Energy L.L.C me perfaqesues Enis Kasumaj per 30 vjete ne vendin e quajtur Dubravë, Komuna e Malishevës. P-72310041-01959-15, Zona Kadastrale



Lladroc numri i lëndës të Çertifikatës 18624-390-06187, datë 18.06.2024, pronë shoqerore, kontratë me qira per 99 vite, arë klasi i 5 në pronesi te Z. Hashim Thaçi. Z. Hashim Thaç ja japë në shfrytezim per 30 vjete Kompanisë “Sunnex Energy L.L.C me perfaqesues Enes Kasumaj, vendi i quajtur Dubravë, Komuna e Malishevës. Pronësia e ngastrës dëshmohet me anë të Çertifikatës mbi të drejtat e pronës së paluajtshme.

Lokacioni ku është planifikuar të ndërtohet Parku i Energjisë Diellore ndodhet i larguar nga objektet e banimit në largësi mbi 1500m. Lokacioni ku është planifikuar të ndërtohet Parku i Energjisë Diellore, pasqyrohet në hartën topografike të më poshtme.



Distanca/Largesia nga objektet me te aferta



Ortofoto – Konturi i kyq – lokacioni ku mendohet të ndërtohet Parku i Energjise  
Djellore

Sipërfaqja  $S = 23092m^2$  e pjesës së ngastrave kadastrale P-72310041-01959-9 dhe P-72310041-01959-15, Z.K Lladroc ne vendin e quajtur Dubravë, Komuna e Malishevës, në të cilat është planifikuar të ndërtohet Parku i Energjisë Diellore, gjendet e përcaktuar brenda koordinatave:

<b>Koordinatat e Kufirit te jashtem te parcelave</b>		
<b>Sip=2ha 30ari 92m<sup>2</sup></b>		
<b>Nr</b>	<b>Y</b>	<b>X</b>
1	7483158.740	4705226.472
2	7483097.110	4705355.728
3	7483038.514	4705318.458
4	7483052.201	4705429.975
5	7483051.840	4705437.067
6	7483101.429	4705473.656
7	7483106.587	4705477.462
8	7483108.980	4705479.210
9	7483243.043	4705282.095
10	7483229.221	4705272.197

Ngastrat janë të përshtatshme për ndërtimin e Parkut të energjisë diellore (centralit të energjisë nga dielli) duke u bazuar në pozitën gjeografike të lokacionit, i cili mundëson afat kohor të rrezatimit më të gjatë dhe është në përputhshmëri me kërkesat e Kompanisë.

### **3.3. Popullata dhe Vendbanimet**

Njërën nga veçoritë qenësore të hapësirës së analizuar, në kuptim të përcaktimit të ndikimeve të mundshme në mjedis, paraqet popullata dhe demografia e sajë. Këto fakte kuptimin e plotë të tyre e kanë në hulumtimin e hollësishëm të ndikimeve të mundshme negative në banorë që jetojnë në hapësirën e analizuar. Në afërsi të lokacionit ku është planifikuar të ndërtohet Parku i Energjisë Diellore nuk ndodhen objektet të banimit. Objektet e banimit ndodhen në largësi mbi 1500m. Prandaj, në pikëpamje mjedisore, Parku i Energjisë Diellore nuk do të ketë ndonjë ndikim relevant në popullatë, por banorët përreth do të kenë vetëm dobi sepse një pjesë e komunitetit do të punësohen në Kompaninë Sunnex për kryerjen e aktiviteteve gjatë ndërtimit të Parkut të Energjisë Diellore dhe aktiviteteve për prodhimin e energjisë elektrike gjegjësisht për mirëmbajtjen e pajisjeve të Parkut të Energjisë Diellore.

### **3.4. Infrastruktura ekzistuese**

Komuna e Malishevës ka lidhje të mira të komunikacionit rrugor me të gjitha komunat që e rrethojnë, si dhe me Kryeqytetin e Kosovës Prishtinën që e afrojnë edhe me pjeset tjera të Kosovës dhe këtë përmes rrugëve të asfaltuara.

Sa i përket infrastrukturës ekzistuese, infrastruktura rrugore është e ndërtuar, në afërsi të lokacionit ku është planifikuar të ndërtohet Parku i Energjisë Diellore kalon Autostrada Ibrahim Rugova e cila e lidhë Malishevën me të gjithë rrjetin rrugor brenda dhe jashtë Kosovës.

### **3.5. Kushtet klimatike**

Territori i komunës së Malishevës është kryesisht kodrinor malor. Format më të shpeshta të hasura në relievin e saj janë hurdhat dhe shpellat. Atë e përshkon pellgu i lumit Mirusha, me toka të rrafshëta e pjellore në të dy brigjet e saj.

Komuna rrethohet edhe me masivin malor të Drenicës, me pikën më të lartë mbidetare të saj prej 1,057 m tek Maja e Kosmaqit dhe 1,006 m tek maja e Koznikut. Në territorin e komunës së Malishevës dominon klima e mesme kontinentale, që karakterizohet me dimër të ftohtë dhe verë të nxehtë. Temperaturat maksimale arrihen gjatë verës, mesatarisht +24.6 °C, ndërkaq ato minimale shfaqen në janar, në vlera mesatare -10 °C. Të reshurat atmosferike sillen prej 511-1108 mm në vit.

### **3.6. Erërat**

Në lokacionin ku është planifikuar të ndërtohet Parku i Energjisë Djellore, për shkak të konfiguracionit e posaçërisht pozitës gjeografike më së shumti janë të përfaqësuara erërat veriore.

Me intensitet më të madhe të shpejtësisë paraqiten erërat veriore, veri perëndimore si dhe erërat perëndimore, kurse ato jugore janë me intensitet më të vogël. Në komunën e Malishevës erërat më të shpeshta janë ato veriore me 225‰ dhe më të rrallat janë ato jug – perëndimore me 226‰, kurse shpejtësia mesatare më e madhe e erës është 3.2 m/sek.

### **3.7. Relievi**

Rajoni i lokacionit ku planifikohet të ndërtohet Parku i Energjisë Djellore karakterizohet me një reliev kodrinorë – fushorë - malor, me lartësi mbidetare mesatare rreth 660m.

Relievi me larësit, pjerrtësitë dhe ultësirat e ndryshme ndikon në formimin dhe ndërtimin e elementeve klimatike, në shfaqjen e të reshurave klimatike dhe formimin e rrjetit ujor të cilat drenohen në prrockat për rreth.

### **3.6. Gjendja Hidrologjike**

Karakteristikat hidrogeologjike të lokacionit janë të thjeshta. Morfologjia, ndërtimi gjeologjik, tektonika janë faktorët dominantë të cilët definojnë lëvizjen e ujërave sipërfaqësor dhe ato nëntokësor.

Në afërsi të lokacionit ku planifikohet të ndërtohet Parku i Energjise Djellore burime natyrore të ujit nuk ekzistojnë, përpos, ujërat sipërfaqësore të cilat krijohen gjatë të reshurave atmosferike të cilat drenohen në kanalet natyrore (prrockat) dhe pastaj drenohen në lumin e Mirushës, të gjitha përrockat gravitojnë në drejtim të lumit të Mirushës, që njëherit paraqet edhe ujëmbledhësin kryesor në këtë rajon i cili është në largësi të pa përfillshme nga lokacioni ku planifikohet të ndërtohet Parku i Energjise Djellore.

Lumi kryesor që kalon nëpër komunën e Malishevës është Mirusha, i cili i takon pellgut të Drinit të Bardhë. Mirusha buron nga malet e Bllacës (masivi malor i Carralevës), ndërsa burimi përbëhet nga dy degë (përrenj): përroi që rrjedh nga Guncati dhe përroi që rrjedh nga Bllaca. Të dy këtë përrenj bashkohen në hyrje të fshatit Bellanicë për të krijuar lumin Mirusha. Në pjesën e poshtme të lumit Mirusha, në një gjatësi 2 km, është krijuar një grykë me 16 liqene lumore të madhësive të ndryshme, të lidhura me njëri-tjetrin me një ujëvara spektakulare me gjatësi prej 21 m (i dyti nga madhësia në Kosovë pas asaj në Radavc-Drini i Bardhë). Duke pasur parasysh vlerat mjedisore që Mirusha përmban në rrjedhën e saj dhe hapësirat përreth, zona rreth saj është shpallur Monument Natyror me Rëndësi të Veçantë.

Malisheva është e njohur edhe për burimin e ujit termal, i cili gjendet në fshatin Banjë, në anën e djathtë në lumin Mirusha. Në afërsi të këtij burimi është ndërtuar edhe pishina e hapur publike.

Burime tjera të rëndësishme ujore në komunë janë: dy burime në fshatrat e Gurbardhit, burimet në fshatin Javiqë dhe Panorcë, rrjedha Belak në fshatin Maxharr dhe burime të tjera ende të pa-evidentuara në malet e Gurbardhit.

Ujërat sipërfaqësore paraqiten vetëm gjatë të reshurave atmosferike, kurse thellësitë e ujërave nëntokësore në këtë lokalitet nuk janë të hulumtuara, prandaj nuk dihet saksisht thellësia dhe sasia e ujërave nëntokësore.

Ndertimi i Parkut të Energjisë Djellore nuk do të ndikojnë në ndotjen e ujërave sipërfaqësore si dhe nëntokësore pasi që investitori duhet të ketë vendin e veçantë për grumbullimin e vajrave të makinave punuese dhe hedhjen mbeturinave të shkatërruara nga Parku i Energjisë Djellore..

### **3.7. Flora dhe Fauna**

Problematika e gjendjes ekzistuese të llojeve bimore nuk është studiuar në masë të mjaftueshme për të sjell përfundime meritore.

Mirëpo, në bazë të shqyrtimeve vizuale në rrethinë të zonës ku planifikohet të realizohet projekti kemi hasur në bimësi që karakterizohet kryesisht nga bimët e ulta barishtore, kulturat periodike bujqësore si dhe bimësi drusore si shelgu, plepi, etj.

Duke marrë parasysh karakteristikat e gjendjes ekzistuese mund të konstatohet se në lokacionin e këtij regjioni nuk ka potenciale të shprehura të vegjetacionit të cilat mund të rrezikohen me ndërtimin dhe funksionimin e Parkut të Energjisë Djellore. Bazuar në florën ekzistuese dhe kushtet klimatike të rajonit të rajonit, e duke marrë për bazë edhe të dhënat nga vendasit, në këtë zonë jetojnë gjitarët, zvarranikët, brejtësit, insektet e ndryshme, lepuri i egër, dhelpira, ujku, derri i egër, iriçi etj.

Prej brejtësve jetojnë - mijtë, prej zvarranikëve - gjarpri i zakonshëm, bolla, breshkat e tokës zhapini i gjelbër, insektet krahëfortë, krahëlusporë, mizat etj, ndërsa prej shpezëve janë karakteristike zogjtë, çafkat, bilbilat, thëllënëza e fushës, sorra , shqiponja, etj.

### **3.8. Ndërtimi gjeologjik i lokacionit**

Në ndërtimin gjeologjik të rajonit marin pjesë shkëmbinj të moshave Jurasike, Kretake dhe Kenozoike

#### **Jurasiku**

**Kompleksi ofiolitik** – përfaqësohet nga facia ultrabazike, gabro, efuzive dhe shtroja metamorfike.

**Kompleksi i melanzhit tektonik** - Jurasik i mesem dhe i sipërm, ndërtohet nga argjilite me blloqe dhe copa ranoresh, efuzivesh, rreshpe, silicore, radiolarite.

#### **Kretaku**

**Kretaku i poshtëm** përfaqësohet nga konglomerate, brekçie, ranorë, alevrolite, gëlqerorë algore

**Kretaku i sipërm** përfaqësohet nga Senomaniani, Turoniani dhe Koniakian - Santoniani.

#### **Depozitimet e pliocenit**

**Kompleksi liqenor i Pontianit** përbëhet nga depozitimet e nënpellgut të Bellanicës dhe ndërtohet nga argjila ranorike me ngjyre jeshile të errët, shtresa qymyrore, argjila mergelore me fauna të shumta të species Anodonta dhe Ostracode, argjila mergelore dhe mergele me dominim të species Viviparus.

Ky kompleks është pjesë e pellgut liqenor të Dukagjinit, nënpellgu i Bellanices.

Kompleksi liqenor mbyllet në pjesen e sipërme me argjila mergelore dhe argjila karbonatike me mbizotërim të faunave Congeria.

#### **Depozitimet kuaternare**

**Holoceni** – përfaqësohet nga depozitime aluviale terracore të Holocenit të hershem dhe depozitime aluviale, deluviale e eluviale të Holocenit të vonshëm.

### **3.8.1 Tektonika**

Rajoni i gjere nga aspekti i tektonikes përfshihet nga kato njësi gjeotektonike : Brezi Ofiolitik Mirdite - Gjakove( ofiolitet e jurasikut), Njesia e Malisheve dhe Njesia e Drenices.

#### **Brezi Ofiolitik Mirdite - Gjakove**

Ofiolitet e brezit të Mirdites – Gjakovës, shfaqen në sipërfaqe në permasa të kufizuara. Një pjesë e mirë e tyre është e mbuluar nga depozitimet sedimentare. Ky brez i ofioliteve mbyllet në pjesen qendrore të Kosovës. Karakterizohet nga dy komplekse ofiolitike të Jurasikut të Mesem, Triasikut të Mesem dhe Jurasikut të

Poshtem. Këto formacione mbulohen në diskordancë nga formacioni flishor i Volljakut dhe nga gëlqerorë të Kretakut të Poshtem dhe të Siperm. Pjesa me e madhe janë të mbuluara nga mollaset neogjenike dhe depozitimet e Holocen-Pleistocenit.

### **Njesia e Malisheves**

Përhapet në pjesën qendrore të Kosovës. Ndërtohet nga formacionet e paleozoit (shistet), shumë pak formacione karbonato- silicore pelagjike triasike - jurasike dhe terigjene të Jurasikut të Mesem dhe të Sipërm. Në kontestin paleotektonik njesia e Malishevës konsiderohet si një basen - shpat lindor i basenit oqeanik të Mirditë - Gjakoves (Elezaj, 2000). Kjo njësi është e mbuluar nga ofiolitet triasike dhe jurasike te Mirdite - Gjakoves.

### **3.9. Karakteristikat sizmike**

Për analiza sizmike janë përdorë hartat e rrezikut sizmik të botuar nga Ministria e Zhvillimit Ekonomik të Kosovës (MZHE) – Shërbimi Gjeologjik, Departamenti i Sizmikës.

Mundësia e goditjeve të tërmetit në Komunën e Malisheves, më saktësisht në këtë fushë studimi, të cilat teorikisht si të dhëna të mundshme (nga Raporti Sizmologjik i Kosovës), mund të jenë me intensitet shtatë (MSK-64).



Rajonizimi sizmik i Kosovës



### **3.10. Efektet vizuale ( peizazhi)**

Karakteristikat e peizazhit të tërësisë së analizuar hapësinore paraqesin njërin nga elementet për të përceptuar marrëdhëniet e tërësishme në relacionin Parku i Energjisë Diellore - mjedisi.

Me këtë rast gjithësesi duhet marrë parasysh se bëhet fjalë për një kategori psikologjike afektive e cila manifestohet përmes veprimit të tërësishëm sinergjik të rrethinës në shikuesin, ku medoemos janë të pranishme implikimet kulturologjike, sociologjike dhe subjektive .

Efektet vizuale (peizazhet) janë kriteriume me rëndësi në ruajtjen e mjedisit dhe nëse nuk zgjidhen drejt konsiderohen si degradim i mjedisit.

Parku i Energjisë Diellore në efektet vizuale nuk do të ketë ndikime negative.

### **3.11. Ajri**

Në territorin e komunës së Malisheves deri tani nuk janë bërë matje mbi shkallën e ndotjes së ajrit, ujit, tokës dhe zhurmës në mënyrë që të bëhet një vlerësim sa më preciz i gjendjes mjedisore për lokacionin ku është planifikuar të ndërtohet Parku i Energjisë Diellore.

Nga vet konfiguracioni i terrenit dhe prezenca e florës, dhe mos ekzistimit të objekteve industriale në këtë lokacion, mund të konkludojmë se pastërtia e ajrit në këtë regjion është në nivel të lakmueshëm, mirëpo frekuenca e automjeteve në rrugën e asfaltuar Malishevë - Autostradë si dhe frekuenca e automjeteve në Autostradë, ndikojnë në ndotjen e ajrit. Ndotja e pjesërishme e ajrit vjen nga mekanizmi të cilët përdorën për kryerjen e aktiviteteve bujqësore

### **3.12. Uji**

Ndotja e ujit shkaktohet nga trafiku i cili zhvillohet në rrugën e asfaltuar Malishevë - Autostradë si dhe frekuenca e automjeteve në Autostradë dhe nga shpërlarja e trasës së rrugës me të reshurat atmosferike. Ndotja e ujit pjesërisht shkaktohet edhe nga lëshimi i ujërave të zeza nga komuniteti të pa trajtuara. Pasi që nuk ekzistojnë objekte industriale në këtë lokacion, prandaj nuk ka ndotës potencial të ujërave, mund të konkludojmë se pastërtia e ujit në këtë lokacion është në nivel të lakmueshëm.

### **3.13. Zhurma**

Në lokacionin e analizuar dhe më gjerë nuk kemi ndonjë matje të zhurmës.

Mund të konstatojmë se në lokacionin ku është planifikuar të ndërtohet Parku i Energjisë Djellore nuk kemi zhurmë të përhershme që do të ndikonte në psikikën dhe koncentrimin e njeriut në rrethinë, pasi që objektet e banimit janë larg mbi 1500m.

### **3.14. Natyra dhe biodiversiteti**

Në bazë të dhënave zyrtare të Institutit për mbrojtjen e Natyrës, nuk ekzistojnë të dhëna se në këtë teren kemi të bëjmë me ndonjë hapësirë të mbrojtur me ligj, në drejtim të biodiversitetit dhe natyrës në përgjithësi.

### **3.15 Diellosja**

Lokacioni ku është paraparë vendosja e paneleve solare (diellore) është një zonë me potencial fotovoltaik të mirë, kjo është edhe një prej arsyeve kryesore që investitori është fokusuar për ndërtimin e parkut të energjisë solare në këtë lokacion.

## **4.0. Përshkrimi i Parkut të Energjisë Diellore (Solare)**

Projekti për ndërtimin e Parkut të Energjisë Diellore me kapacitet të instaluar 3 MW është përgatitur nga Kompania Sunnex Energy L.L.C.

Kompania Sunnex Energy L.L.C është themeluar në vitin 2023 me seli në Prishtinë me veprimtari në fushën e energjisë prandaj, ka përgatitë projektin dhe planifikon të ndërtoj Parkun e Energjisë Diellore në vendin e quajtur Dubravë, Z.K Lladroc, Komuna e Malishevës.

Pronan/ngastrat ku shtrihet projekti, janë prona private kryesisht të pakultivuara nga aspekti bujqësor.

Projekti parashihet të fillojë së ndërtuari gjatë vitit 2024/25 dhe do të vë Komunën e Malishevës në hartën evropiane të projekteve të tilla ambientale nga energjia e ripërtëritshme diellore.

E tërë energjia e prodhuar do t'ishitet tregut të lire të energjisë sipas rregullave së përcaktuara paraprakisht nga Zyra e Rregullatorit të Energjisë.

Gjatë ndërtimit të këtij parku solar do të angazhohen në punë rreth 30 persona kryesisht të profilit teknik (pjesa e elektrikës dhe e ndërtimtarisë).

Kohëzgjatja e punimeve në terren pritet të jetë rreth 6 -12 muaj.

Projekti do të ketë ndikim pozitiv në ekonominë lokale, duke përfshi punësim, taksa, furnizim me energji etj.

Në këtë projekt janë paraparë të instalohen 5184 Module Diellore(panelet) të tipit polikristaline – Modeli AIKO-A600-MAH72MW.

Pas matjeve të rrezatimit të diellit me anë të programit PV-GYS është bërë simulimi i prodhimit vjetor nga softveri PV-SYS 6.0 me të cilin garantohej një matje +/- 5% e tolerances.

#### **Përdorimi i pajisjeve moderne;**

Pajisjet e planifikuara dhe që do të përdoren në centralin e prodhimit të rrymes nga dielli në Komunën e Malishevës do të prodhohen enkas për këtë projekt me standarde dhe norma të Bashkimit Evropian.

Sistemi i telekomunikimit do të instalohet tipi Solar - Log i cili mundëson menaxhimin e prishjeve dhe mirëmbajtjen e sistemit Online i kyçur në internet.

Të gjitha pajisjet që do të përdoren në këtë projekt janë produkte të cilësisë së lartë dhe teknologjia me e avancuar në prodhimin e energjisë Diellore në Evropë.

Në vijim do të jepen karakteristikat teknike të pajisjeve që do të ndërtohen në Parkun e Energjisë Diellore (Centralin Solar)

- Madhësia - dimensionet e paneleve janë 2278x1134x30mm
- Madhësia -dimensionet e kornizës (ramit) ku do të vendosen panelet do të jetë 4x12m. Në një Kornizë do të vendosen 48 panele
- në një ram ( kornizë), do të vendosen 48 panele,
- 108 korniza (rame) – 108x48 = 5184 panele(module)
- 224 vargje paralele

Në mes të kornizave bëhet një ndarje 0.3m për shkak të dilatimit.

Korniza 1	Korniza 2	Korniza 3
-----------	-----------	-----------

Ky është një varg me 3 korniza të ndara

- distanca (hapësira) e lirë në mes të kornizave, do të jetë 3.34 metra
- në një ram(kornizë) do të vendosen 10 shtylla, gjithësej 1080 shtylla

Solar PV sistemet janë semikonduktor të cilët e konvertojnë energjinë e diellit drejtpërdrejt në energji elektrike. Ato funksionojnë në formë statike dhe nuk gjenerojnë gazëra apo ndotje të ambientit dhe nuk prodhojnë zhurmë. Ato instalohen në struktura të ndryshme varësisht nga vendi dhe pozita. Prodhimi i energjisë elektrike nga sisteme PV Diellore varet nga pozita e tyre, temperaturat, ndriqimi i diellit si dhe lloji i PV moduleve. Për konvertimin e energjisë nga DC në AC përdoren konvertorë të llojeve të ndryshëm dhe madhësive të ndryshme.

Në figurën në vijim janë paraqitë Modulet PV të fikësuara në Strukturë metalike antikorreze në një kënd 25° në drejtim të Jugut. Llojin e strukturës për fikësimin e PV moduleve dhe materialet e nevojshme që do të përdoren në Parkun e Energjisë Diellore (CentralinSolar) do të zgjedhen nga kompanitë Evropiane.

### ***Panelet fotovoltaike (solare)***

Panelet fotovoltaike e konvertojnë rrezatimin diellor direkt në elektricitet përgjatë një procesi të pastër dhe pa zhurmë dhe që nuk kërkon pjesë lëvizëse.

Efekt i fotovoltaik është efekt gjysmë-përcues ku rënia e rrezatimit diellor në qelizat fotovoltaike gjysmëpërcuese gjeneron lëvizje të elektroneve. Dalja e qelizave solare fotovoltaike paraqet electricitet DC. Një plantacion solar përmban shumë qeliza të lidhura në një modul dhe shumë module që lidhen në varg ndërsa vargjet lidhen në parallel që të prodhohet fuqia e dëshiruar DC.

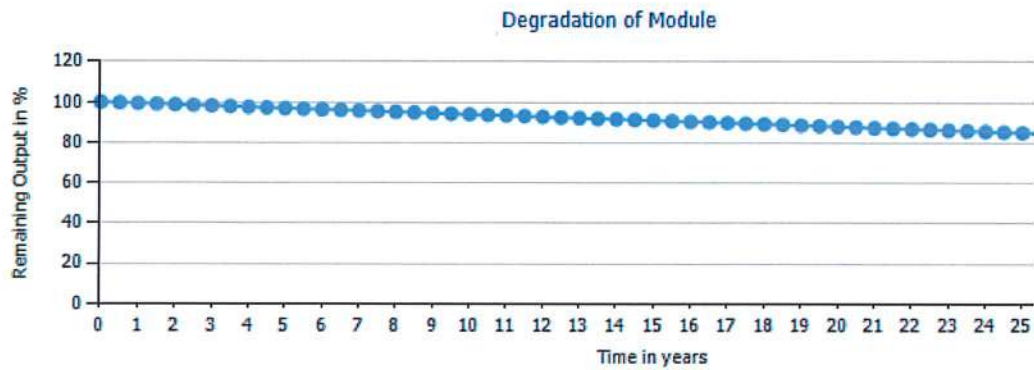
Për këtë projekt ne kemi propozuar që të përdorim panele, +600 Wp, monokristaline.

Të gjitha panelet janë 100% të ricikuleshme dhe PID free.

Garancioni mekanik i produktit është 12 vite ndërsa për prodhueshmëri vlejnjë garancionet:

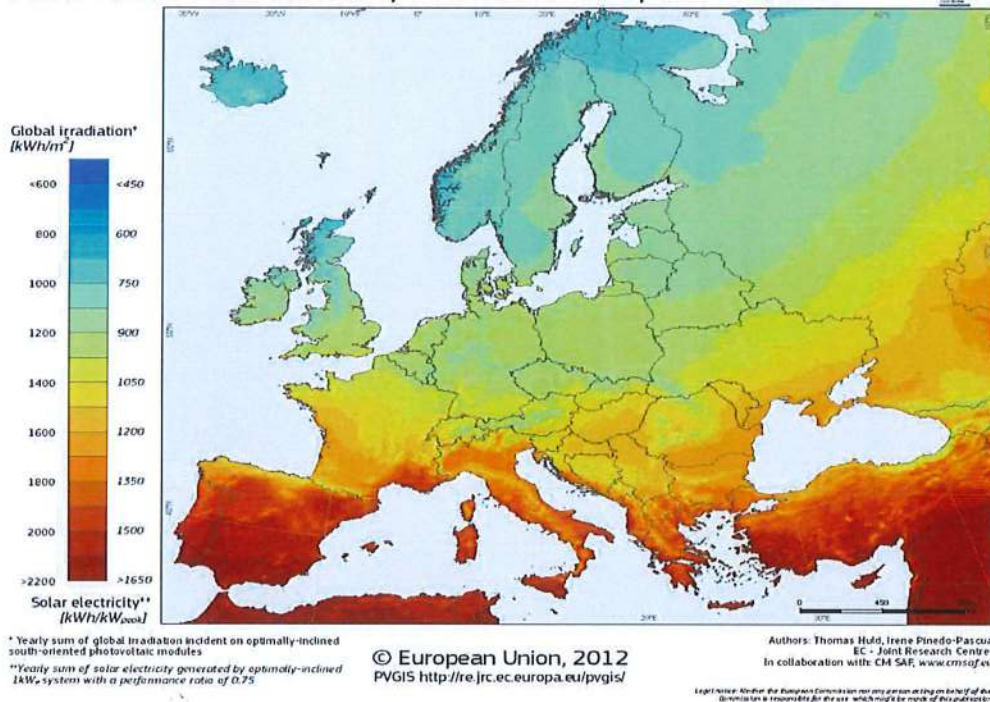
- Për 12 vitet e para garantohet prodhimi me mbi 90% të kapacitetit nominal
- Për 18 vitet e ardhshme garantohet prodhimi me mbi 80% të kapacitetit nominal.

Panelli do të vazhdojë të prodhojë edhe pas 30 viteve por me efijencë më të ulët.



### **Harta e rrezatimit diellor për Kontinentin European**

#### Photovoltaic Solar Electricity Potential in European Countries

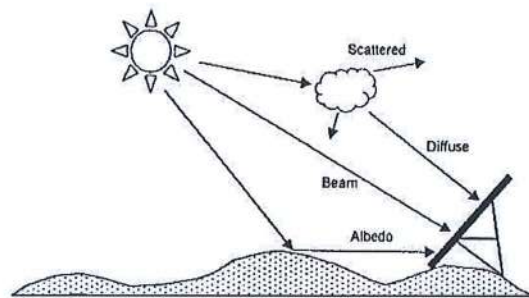


### **Orientimi i paneleve dhe këndi i azimutit**

Orientimi i paneleve duhet të jetë ashtu që paneli të jetë në gjendje që sa më shumë kohë gjatë ditës të absorbojë rrezet e diellit. Në hemisferën veriore, në të cilën gjendet Kosova, panelet duhet të orientohen kah jugu – në azimut.

Këndi i azimutit, figura më poshtë, është devijim i rrafshit të panelit nga jugu; me kënd të rrafshit të panelit të orientuar kah jugu, këndi i azimutit është 0°. Pasi që rrezatimi diellor është më intensiv në mesditë, rrafshi i panelit duhet të orientohet sa më afër që është e mundur nga jugu.

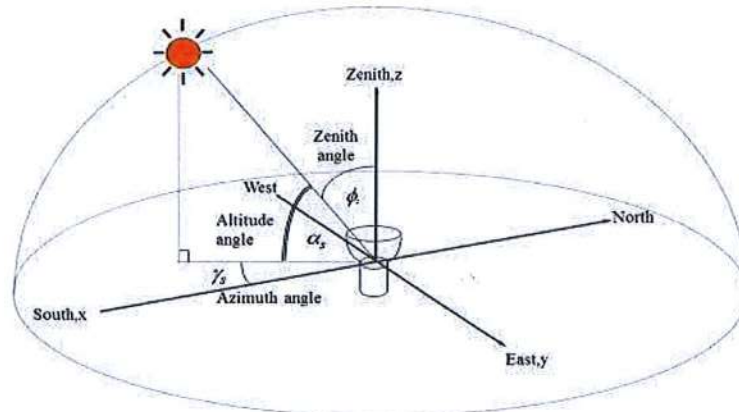
Megjithatë, devijimi nga jugu deri në  $45^\circ$  në juglindje ose jugperëndim është i pranueshëm. Në këtë rast duhet të rritet sipërfaqja e paneleve në mënyrë që të kompensohen humbjet e krijuara nga devijimi nga këndi i azimutit.



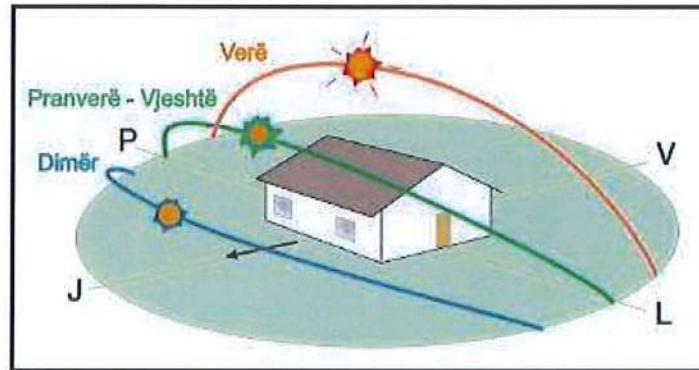
### ***Këndi i pjerrtësisë***

Këndi i pjerrtësisë është këndi në mes të rrafshit horizontal dhe të panelit diellor, (shih figurën më poshtë).

Sasia më e madhe e energjisë që absorberi i panelit e merr nga dielli është kur paneli është në kënd të drejtë me rrezet e diellit.



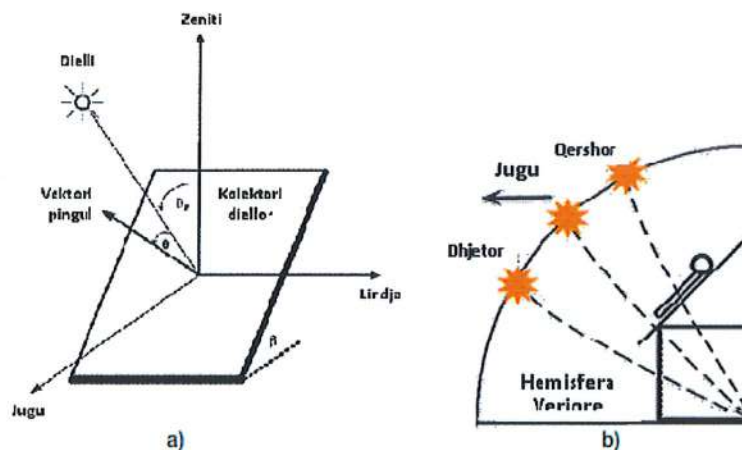
**Pozita e diellit.** Në periudha të ndryshme të vitit veprimi I rrezeve të diellit në tokë bëhet në kënde të ndryshme siç shihet në figurën e mëposhtme.



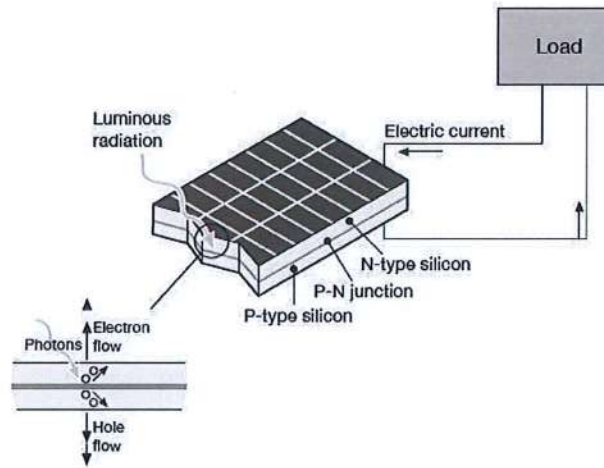
Pra, zgjedhja e orientimit dhe këndit të pjerrësisë së paneleve diellorë apo moduleve fotovoltaike është çështja më e rëndësishme për të përmirësuar eficiencën e këtyre kolektorëve dhe moduleve.

Orientimi optimal i panelit diellor është ai nga Jugu, për Hemisferën Veriore. Ndërsa, këndi kundrejt rrafshit horizontal për të cilin totali mesatar mujor i rrezatimit diellor është maksimal quhet kënd optimal.

Në figurën a, paraqitet gjeometria e panelit diellor me orientim nga jugu. Në figurën b, paraqitet orientimi i panelit diellor në Hemisferën e Veriut.



## Parimi i punës së qelizave fotovoltike



Efekt i fotovoltajk (PV) është baza e konvertimit të dritës në energji elektrike në qelizat fotovoltajke ose diellore. E përshkruar thjesht, efekti PV është si më poshtë: drita, e cila është energji e pastër, hyn në një qelizë PV dhe i jep energji të mjaftueshme disa elektroneve (grimcave atomike të ngarkuara negativisht) për t'i liruar ato. Një pengesë e ndërtuar në potencial në qelizë vepron në këto elektrone për të prodhuar një tension (të ashtuquajturit fotovoltazh), i cili mund të përdoret për të drejtuar një rrymë përmes një qarku.

Qeliza PV është e përbërë nga materiali gjysmëpërçues, i cili kombinon disa tipare të metaleve dhe disa karakteristika të izolatorëve. Kjo e bën atë në mënyrë unike të aftë për të konvertuar dritën në energji elektrike. Kur drita absorbohet nga një gjysmëpërçues, fotonët e dritës mund të transferojnë energjinë e tyre tek elektronet, duke lejuar që elektronet të rrjedhin përmes materialit si rrymë elektrike. Ka një sërë materialesh gjysmëpërçuese të ndryshme të përdorura në qelizat diellore.

Silici është materiali më i zakonshëm që përdoret në qelizat diellore, duke përfaqësuar rreth 90% të moduleve sot. Është gjithashtu materiali i dytë më i bollshëm në Tokë (pas oksigjenit). Qelizat kristalore të silikonit janë bërë nga atome silici të lidhur me njëri-tjetrin për të formuar një grilë kristali. Ky grilë siguron



një strukturë të organizuar që bën konvertimin e dritës në energji elektrike më efikase.

### ***Invertorët***

Invertorët përdoren për të konvertuar rrymën e drejtpërdrejt (DC) të gjeneruar nga modulet fotovoltaike diellore në rrymën alternative të rrymës (AC), e cila përdoret për transmetimin lokal të energjisë elektrike.

Invertorët e avancuar, ose "invertorët e mençur", lejojnë komunikimin me dy drejtime midis invertorit dhe veglës elektrike. Kjo mund të ndihmojë në balancimin e ofertës dhe kërkesës automatikisht ose nëpërmjet komunikimit të largët me operatorët e shërbimeve. Lejimi i shërbimeve që të kenë këtë njohuri (dhe kontrollin e mundshëm) të ofertës dhe kërkesës u lejon atyre të zvogëlojnë shpenzimet, të sigurojnë stabilitetin e rrjetit dhe të zvogëlojnë gjasat e ndërprerjeve të energjisë.

Në mënyrë që të maksimizohet fuqia e furnizuar nga fabrika, gjeneratori duhet të përshtatet me ngarkesën, në mënyrë që pika operative të përputhet gjithmonë me pikën maksimale të fuqisë. Për këtë qëllim, brenda një inverteri përdoret një helikopter i kontrolluar i quajtur Maksimal Power Point Tracker (MPPT); MPPT llogarit menjëherë me çast çiftin e vlerave "tension-aktual" të gjeneratorit në të cilin prodhohet fuqia maksimale në dispozicion.

Për këtë Park të Energjisë Diellore (Centralin Solar) do të përdoren invertoret e tipit Huawei 330kw-Sun2000-330KTI-H1 të cilat kanë garancione 20 vjeçare dhe janë të dëshmuar në tregun European.

Ky lloj modeli i invertoreve është i prodhuar për gjenerimin e kapaciteteve të mëdha të prodhimit të energjisë Diellore dhe se ka avantazhin e vet për monitorim dhe mirëmbajtje.

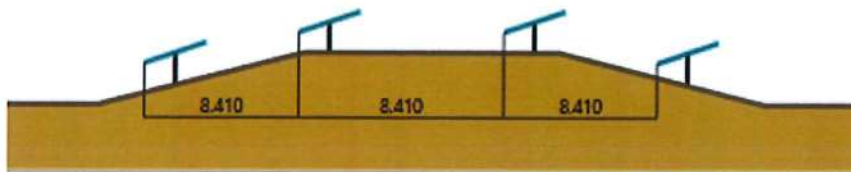


### **Struktura e vendosjes së PV paneleve**

Format PV duhet të jenë të montuara në një strukturë të qëndrueshme që mund të mbështesë grupin dhe të përballojë erën, shiun, breshrin dhe korrozionin gjatë dekadave. Këto struktura anojnë fotot PV në një kënd fiks të përcaktuar nga gjerësia lokale, orientimi i strukturës dhe kërkesat elektrike të ngarkesës. Për të arritur prodhimin më të lartë vjetor të energjisë, modulet në hemisferën veriore drejtohen drejt jugut dhe priren në një kënd të barabartë me gjerësinë lokale. Montimi me xhama aktualisht është metoda më e zakonshme sepse është e fuqishme, e gjithanshme dhe e lehtë për t'u ndërtuar dhe instaluar.

Struktura për fiksime të moduleve është paraparë të ketë 4 (kater) rreshta me PV module në secilin rresht me kënd të pjerrësisë  $25^\circ$  dhe Azimut nga  $0^\circ$ .

Në mënyrë që të përmirësohet redimenti i energjisë dhe të zvogëlohet hijja në pjesë të ndryshme të ditës, distanca në mes strukturave montuese të paneleve përcaktohet të jetë afro 8m. Lartësia minimale nga toka e strukturave montuese planifikohet të jetë 0.80m, por kjo varet nga forma e terrenit (shi fig. e më poshtme)



#### **Përdorimi i pajisjeve moderne;**

Pajisjet e planifikuara dhe që do të përdoren në centralin e prodhimit të rrymes nga dielli në lokalitetin e komunes së Malishevës do të prodhohen enkas për këtë projekt me standarde dhe norma të Bashkimit Evropian. Pjesa më e madhe e produkteve do të vijnë nga Gjermania, Zvicra etj.

Sistemi i telekomunikimit do të instalohet tipi Solar - Log i cili mundëson menaxhimin e prishjeve dhe mirëmbajtjen e sistemit Online i kyçur në internet.

Të gjitha pajisjet që do të përdoren në këtë projekt janë produkte të cilësisë së lartë dhe teknologjia më e avancuar në prodhimin e energjisë Diellore në Evropë.

#### **Përputhja e Projektit me objektivat e Strategjisë së Energjisë në Kosovë**

Projekti në fjalë për ndërtimin e Parkut të Energjisë Diellore (Centralit Solar) gjatë vitit 2024/25 me 3MW është në përputhje me planin dhe strategjinë e Energjisë në Kosovë. Ky projekt i përmbush të gjitha kërkesat dhe certifikatat e origjinës së prodhimit si dhe mbron ambientin në tërësi.

### **Operacionet dhe Mirëmbajtea**

PV Modulet kanë një jetëgjatësi prej 25 viteve të garantuar. Invertorët nga 10 deri në 20 vite garancion të prodhimit. Kabllot, konektorët dhe pajisjet tjera të telekomunikimit kanë garancione superiore mbi 25 vite. Krejt kjo ndikon në një kosto shumë të ulët të mirëmbajtes.

Nga këto studime delë se lokacioni i përzgjedhur është i përshtatshëm për instalimin e centralit solar prej 3 MW dhe se nuk shihet ndonjë pengesë teknike apo funksionale.

## **5.0. Vlerësimi dhe përshkrimi i ndikimeve në mjedis nga realizimi i projektit**

Analiza e vlerësimit të gjendjes ekzistuese të mjedisit si dhe vlerësimi i ndikimeve të mundshme të cilat janë si pasojë e aktiviteteve të ndërtimit dhe funksionimit të Parkut të Energjisë Diellore (Centralit të energjisë diellore) të Kompanisë "Sunnex Energy" L.L.C, tregojnë se deri te kuantifikimi i të dhënave mund të vije sipas një analize gjithëpërfshirëse.

Të gjitha ndikimet e mundshme nuk janë të vlerave të njëjta që të bëhet edhe kuantifikimi i tyre. Ndikimet në mjedis mund lajmërohen në të gjitha fazat e zhvillimit të projektit, prandaj të gjitha ndikimet e mundshme negative në mjedis i klasifikojmë në tri periudha themelore dhe ato:

- Vlerësimi dhe përshkrimi i ndikimeve në mjedis gjatë fazës së ndërtimit të Parkut të Energjisë Diellore
- Gjatë fazës e funksionimit të Parkut të Energjisë Diellore dhe
- Ndikimet e mundshme në mjedis pas përfundimit të funksionimit të Parkut të Energjisë Diellore.

### **5.1. Ndikimet në mjedis gjatë fazes së ndërtimit**

Gjatë kësaj faze aktivitetet shtrihen në instalimin e pajisjeve ndërtimore dhe punëve tjera deri në përfundimin e ndërtimeve, që zakonisht kalojnë pak sipërfaqen e paraparë për instalimin e panelave solare. Punët kryesore të pritura të kësaj faze kanë të bëjnë me hapjen (gërmimin) e trases dhe shtrimin e rrugëve për çasje të automjeteve transportuese për bartjen të pajisjeve instaluese dhe

atyre ndihmëse, mihjen e kanaleve të tokës (0,7 – 1,0 m thellësi) për shtrimin e kablllove, zhvendosjen e dheut për përshtatjen e relievit sipas nevojës, vendosjen e mbajtesve të panellave Diellore, bazamentin e inverterit, trafostacionit. Si rezultat i këtyre aktiviteteve do të shtohet edhe lëvizja e mjeteve të ndryshme transportuese dhe përdorimi i makinerive të ndryshme për ndërtimin e strukturave të ndryshme në zonën e ndërtimit. Këto aktivitete të kësaj faze do të shkaktojnë zhurmë dhe emisione të gazrave shtesë dhe varësisht nga kushtet e punës, me mundësi të emisioneve të pluhurit. Poashtu, nuk përjashtohen edhe mundësitë e rrjedhave të vajrave nga makineritë dhe gjenerimi i mbeturinave të ndryshme, nëse ato nuk menaxhohen si duhet.

#### **5.1.1. Ndikimet në Tokë**

Sipas modelit të përzgjedhur për vendosjen e paneleve Diellore, ndikimet në tokë do të jenë të vogla, pasi që mbajtësit e kornizave të paneleve janë në formë të spiraleve dhe do të futën në thellësi deri 1.40 m. Mbajtëset e paneleve janë nga çeliku i zinguar me mundësi korrozioni zero. Dheu i cili do të largohet në një anë gjatë hapjes së kaneleve dhe vendosjes së kablllove elektrike dhe përcjelljen e tyre deri tek transformatori, do të kthehet prapë në vendin ku ka qënë.

Pra, gjatë fazës së vendosjes të mbajtësëve dhe vendosjes së paneleve Diellore ndikimet në kualitetin e tokës do të jenë minimale.

Sasia e dheut të gërmuar nga punimet e lartëcekura duhet të sigurohet që pas vendosjes së shtyllave të kornizave (rameve) për vendosjen e paneleve, të mbulohet sipërfaqja e degraduar për kthimin e tokës në gjendjen e mëparshme. Sasia e dheut të mbetur të përdoret për tamponimin e rrugëve që përgatiten apo të vendoset në ato lokacione që vlerësohet se nuk ka ndikime negative në mjedis dhe në marrëveshje me strukturat udhëheqëse lokale.

#### **5.1.2. Ndikimet nga gjenerimi i mbeturinave**

Gjatë fazës së ndërtimit gjegjësisht vendosjes të mbajtesve të kornizave dhe paneleve Diellore, sasia e mbeturinave do të jetë e papërfillshme, do të krijohen mbeturina jo të rrezikshme nga materialet ndërtimore, ambalazhimet e ndryshme, mbeturinat komunale që janë si pasojë e punimeve të zhvilluara dhe pranisë së

personelit në punishten ndërtimore. Poashtu, gjatë ndërtimit krijohet edhe një sasi e caktuar e mbeturinave të rrezikshme ku gjatë shfrytëzimit të automjeteve transportuese dhe mekanizmave ndërtimore mund të vie deri te derdhjet e pakontrolluara të derivateve dhe vajrave motorike në tokë e pastaj edhe në ujërat nëntokësore. Këto derdhje mund të bëhen nga mosmirëmbajtja jo e rregullt e automjeteve transportuese dhe mekanizmave ndërtimore apo nga moskujdesi i faktorit njeri.

Hedhja e mbeturinave të krijuara pakontroll në lokacionin e punishtes do të ketë pasoja negative për mjedisin e lokacionit . Për të gjitha llojet e mbeturinave që krijohen gjatë fazës së ndërtimit të Parkut të Energjisë Diellore-Centralit te energjisë diellore, duhet të veprohet në pajtueshmëri me Ligjin për Mbeturina Nr. 08/L-071 dhe të gjitha akteve nënligjore të këtij ligji, që do të thotë se mbeturina e llojit të njëjtë grumbullohen dhe transportohen në lokacionet e caktuara të komunës së Vushtrisë apo diku tjetër ku mund të vendosen këto mbeturina si p.sh në deponitë regjionale.

#### **5.1.3. Ndikimet në Ajër**

Në fazën e ndërtimit të Parkut të Energjisë Diellore, deri te ndikimet në ajër mund të vie si pasojë e lëshuarjes së materieve të ndotura në ajër nga automjetet dhe mekanizmat ndërtimore që sipas ligjit për mbrojtjen e ajrit nga ndotja Nr. 08/L-025 konsiderohen si burime lëvizëse të emisioneve në ajër.

Në hapësirat përreth lokacionit si ndikim në ajër konsiderohet edhe pluhuri i cili ngritët gjatë punëve ndërtimore, pastrimeve, hapjen e kanaleve, hapjen e bazamenteve, shtruarjet me dhe të platove, rrugëve etj, pastaj lëvizja e automjeteve dhe mekanizmave gjatë punës.

Emisioni i pluhurit gjatë fazës së ndërtimit ndryshon nga dita në ditë që do të thotë se varet nga intensiteti dhe lloji i punëve që zhvillohen. Ndikimet e emisionit të pluhurit janë të kufizuara dhe vlerësohen pa pasoja afatgjate në kualitetin e ajrit.

#### **5.1.4. Ndikimet në Ujë**

Sipërfaqja ku do të ndërtohet Parku i Energjisë Diellore - Centrali i energjisë diellore, paraqet një pjerrtësi të vogël që ka një porozitet të theksuar dhe në rastet

e reshjeve atmosferike prania e ndotjeve nga kjo sipërfaqe mund të bartet në ujërat sipërfaqësore dhe nëntokësore dhe të shkaktojë aksident ekologjik.

Gjatë ndërtimit të Parkut të Energjisë Diellore, nevojitet të përgatitet një sipërfaqe në formë platoje ku do të vendoset makineria punuese me të gjithë mekanizmat përcjellës në mënyrë që të pengohet ndonjë sasi e derdhjeve të vajrave apo karburanteve dhe të arrijë në rrjedhjet nëntokësore të ujërave.

Krahasuar me të gjitha llojet e burimeve të energjisë, energjia që përfitohet nga parqet Diellore konsumon më së paku ujë për kW/h krahasuar me të gjitha llojet e energjisë, psh: 1kW/h nga parqet Diellore, shpenzon 0.1 lit, ndërsa nga termocentralet 75 lit per kW/h.

#### **5.1.5. Ndikimet nga Zhurma**

Gjatë fazës së ndërtimit të Parkut të Energjisë Diellore vie deri te ngritja e përkohshme e zhurmës nga funksionimi i automjeteve transportues dhe mekanizmave ndërtimore.

Si pasojë e lëvizjes së automjeteve të rënda ndërtimore në fazën e ndërtimit mund të vie deri te ngritja e zhurmës e cila në lokacionet e punës gjatë orarit të punës (8-18) mund të jetë prej 55- 65 dB, në pajtueshmëri me Ligjin për mbrojtjen nga Zhurma Nr. 02/L-102 dhe Direktivën 2000/14UE për emisionin e zhurmës nga pajisjet e ndryshme që përdoren jashtë objekteve.

#### **5.1.6. Ndikimet në Florë dhe Faunë**

Gjatë fazës së ndërtimit të Parkut të Energjisë Diellore mund të vie deri te ndikimet në botën bimore dhe shtazore nga funksionimi i mekanizmave të rëndë, punëve të dheut, bota bimore do të shkatërrohet e cila do të mbillet pas përfundimit të fazës së ndërtimit. Ndikimet negative janë mjaft të shprehura në ato lloje të faunës që jetojnë në tokë, sepse me ndërtimin e rrugëve të kalueshme dhe sipërfaqeve për parkim dhe servisim të automjeteve dhe deponim të materialeve drejtpërdrejt ndikon në zvogëlimin e banimit të tyre.

Supozohet se nga lokacioni ku ndërtohet Parku i Energjisë Diellore të gjitha ato lloje të faunës që pengohen (ndikohen) nga aktivitetet që zhvillohen në punishte do të largohen në periferi të lokacionit dhe pas përfundimit të punimeve një pjesë

e tyre gjatë kërkimit të ushqimit apo lëvizjeve të tyre përsëri do të kthehet në këtë lokacion.

Pas fazës së ndërtimit do të ketë rrethoja me tel në punishte ashtu që të gjitha rrugët e migracionit të faunës nëpër lokacionin e Parkut të Energjisë Diellore do të jenë të lira.

Ndërtimi i Parkut të Energjisë Diellore në hapsirat përreth nuk ka ndikim në florë dhe faunë sepse kemi të bëjmë me një energji të pastërt me zero emisione operacionale dhe me ndikime minimale në mjedis, pra panelet Diellore sjellin vetëm dobi për mjedisin.

Sipas Ligjit për Mbrojtjen e Natyrës Nr.03/L-233 në territorin ku planifikohet të ndërtohet Parku i Energjisë Diellore nuk kemi ndonjë vlerë natyrore që duhet të kushtohet rëndësi gjatë fazës së ndërtimit.

## ***5. 2. Ndikimet në mjedis gjatë fazës së operimit***

### **5. 2. 1. Ndikimet nga pajisjet e instaluara**

Këtu merren parasysh ndikimet e shkaktuara nga vetë prezenca e pajisjeve. Si rezultat i ndërtimit të bazamenteve të pajisjeve, shtrimit të rrugëve, etj. vlerësohet se sipërfaqja e ngjeshur dhe mbuluar e tokës nuk kalon 5% të sipërfaqes së përgjithshme të zënë nga panellat diellore. Në rastin kur si bazament për panella Diellore përdoren shtylla (kuja) të ngulitur në tokë, siç është rasti i këtij projekti, atëherë kjo sipërfaqe nuk kalon 2%. Sipërfaqja e tokës e mbuluar nga panellat Diellore me përjashtim të një sipërfaqe që nuk kalon 6-8%, në përgjithësi përfshihen nga rrezatimi i diellit. Sipërfaqja pra, që mund të mbetet në mënyrë të vazhdueshme nën hije, dhe që është prapë në varshmëri të lartësisë së panelave, është shumë e vogël. Në skajet e paneleve, si rezultat i të reshurave, mund të krijohen kanale të vogla dhe të paraqesin mundësi erozioni të tokës.

Kjo varet shumë nga rënja e terrenit dhe lloji i tokës. Në rastin konkret, kur sipërfaqja është relativisht e rrafshët dhe toka ka përbërje të konsiderueshme.

Sa i përket ndikimeve në botën shtazore nga prezenca e paneleve Diellore, nuk ka studime të hollësishme. Ekzistojnë vlerësime se ndikimet mund të jenë pozitive apo negative, në varshmëri të llojeve të shtazëve.



Edhe pse projektet e ndërtimit gjithmonë shkaktojnë shqetësim të flores dhe faunes ekzistuese, me parqe Diellore, është shansa për të përmirësuar kualitetin e habitatit për lloje të ndryshme të shtazëve dhe bimëve, apo edhe duke krijuar habitate të reja. Nga ana tjetër, sipërfaqet e tokave të punuara njihen me një biodiversitet shumë më të ulët se sa sipërfaqet tjera natyrore, përjashtuar këtu vendet e thata

### **5. 2. 2. Refletkimi i dritës**

Parqet e Energjisë Diellore, përdorin rrezatimin e diellit për prodhimin e energjisë, për këtë arsye transmisioni dhe absorbimi i rrezeve të diellit nga aspekti teknik është duke u forcuar dhe rrezatimi duke u reduktuar. Kjo arrihet duke instaluar shtresa antirefleksuese në celulat Diellore dhe duke vendosur qelqa ballorë special. Megjithatë, vlerësohet se deri në 5% e dritës mund të reflektohet. Për shkak të këtij reflektimi, modulet Diellore në një mes natyrore me vegjetacion, paraqiten si objekte me te ndriquara. Gjatë rënjes së thellë të diellit (këndi i rënjes nën 40%), paraqiten refleksionet në mënyrë të shtuar, mirëpo ky reflektim kryesisht shpërndahet me ndihmën e qelqeve ballore. Në këtë rast reflektimet paraqiten në pjesën perendimore dhe lindore të panelave. Mirëpo, ky refleksion i shpërdarë vlerësohet të humb efektin vetëm në disa dm distancë nga panellat, dhe më këtë nuk paraqet ndonjë ndikim në mirëqenjen e njerëzve (në këtë rast banuesve më të afërt).

### **5. 2. 3. Pasqyrimi**

Sipërfaqet pasyruese reflektojnë objektet (fotografinë) përreth. Strukturat e habitateve të reflektuara mund të mashtrojnë shpezët (p.sh. zogjët) duke ju krijuar imazhet e hapësirave jetësore dhe në këtë mënyrë duke joshur dhe paraqitur rrezik për ato.

Kjo para së gjithash mund të ndodhë në lokacionet me prezencë dhe mundësi të reflektimit të drunjëve. Mirëpo, ekzistojnë edhe studime të cilat tregojnë se për një grup zogjësh panelat diellore mund të ndikojnë pozitivisht, duke ju ofruar strehim dhe biotope ushqimi kryesisht në sezonën e dimrit.

#### **5. 2. 4. Peizazhi**

Lokacioni ku planifikohet të ndërtohet Parku i Energjisë Diellore, është lokacion me një pejsazh heterogjen në cilin nuk ka vegjetacion të lartë që mund të pranojë një për bamje të re me ndërtimin e Parkut të Energjisë Diellore, pa ndërrime të theksuara. Në fokus do të jetë mjaftë atraktive ndërtimi i centralit të energjisë diellore mbi vegjetacionin e pjesës kodrinore. Sipas të gjitha vlerësimeve paraprake që i përkasin ndikimeve vizuale janë pozitive për lokacionin ku planifikohet të ndërtohet Parku i Energjisë Diellore.

#### **5. 2. 5. Fushat elektrike dhe magnetike**

Si prodhues të mundshëm të rrezatimeve mund të vijnë në pyetje: panelat Diellore, sistemi i kablllove, Invertori dhe transformatori. Fusha magnetike e krijuar nga rryma njëkahore( e prodhuar nga celulat solare), janë aq të ulëta sa në një distancë prej vetëm 50 cm nga panelet janë të barabarta me fushen magnetike natyrore. Poashtu, edhe kabllot prodhojnë fusha magnetike dhe elektrike të niveleve shumë të ulëta dhe vetëm në zonën e ngushtë mes kablllove dhe që vlerësohen si jo problematike.

Invertorët prodhojnë fusha alternative magnetike dhe forca e rrezatimit është në varshmëri të rrezatimit diellor.

Zakonisht invertorët ndërtohen në shtëpiza metali, të cilat ofrojnë një barrier të konsiderueshme të rrezatimit. Pasiqë, edhe ashtu vetëm fusha alternative magnetike të vogla krijohen dhe po ashtu nuk paraqet një vend me nevojën për të qëndruar gjatë afër, atëherë edhe nuk llogaritet si me ndikim mjedisor. Kabllot në mes Invertorit dhe stacionit të kyçjes në rrjet, llogariten si kabllot të rrymes së një shporeti elektrik apo ndonjë lavatriqeje.

Dergimi i rrymës elektrike në rrjet kalon përmes një transformatori, i cili transformon rrymen e një tensioni të ultë në atë të mesëm. Fushat maksimale të prodhuara nga këta transformator arrijnë pas pak metra vlerat e kufizuara. Në 10 m distancë nga këto transformator arrihen vlerat edhe më të vogla se ato të shkatuara nga pajisjet elektrike shtepiake.

### **5. 2. 6. Efektet vizuale**

Edhe pse panelet diellore për dashamirë të natyrës mund të paraqesin një prishje të kullitetit estetik, megjithatë deri më tani nuk njihen konflikte të theksuara në aspektin e prishjes së balancit natyror. Për shumicën e banorëve, falë pozicionit të lokacionit dhe madhësisë së paneleve, këto panela do të jenë pak të ekspozuara ndaj tyre. Ato do të jenë të ekspozuara vetëm për ata të cilët kanë pamje nga distanca.

Sipas analizave të rezultateve të llogaritura tregon se niveli i zhurmës që lajmërohet në rrethinë si pasojë e funksionimit të paneleve diellore, është e papërfillshme dhe shumë më e ulët se normat maksimale të lejuara për intervalet e punës gjatë ditës (55 dB) dhe natës (40 dB).

### **5. 2. 7. Ndikimet ne Faunë**

Gjatë fazës së shfrytëzimit të paneleve diellore, sipërfaqet në hapësirën ku do të ndërtohen panelet diellore, mund të shfrytëzohen për kulloso sepse panelet Diellore do të vendosen në shtylla dhe nuk pengojnë blegtorinë gjatë kullotjes .

Gjatë fazës së shfrytëzimit ndikimi i paneleve diellore në botën shtazore është relativisht i vogël për arsye se sipërfaqet do të jenë të lira dhe të mbjellura me barë përpos ku janë të vendosura shtyllat, prandaj në këto sipërfaqe të lira, mund të zhvillohet bota shtazore. Ndikime negative nga panelet diellore, mund të ketë në shpezët, mirëpo me kalimin e kohës edhe shpezët do t'i përshtatën punës së paneleve diellore. Ndikimi i paneleve diellore, në shpezët mund të shikohet: si ndikim direkt rreziku nga ndeshja e tyre në panelet diellore dhe si ndikim indirekt nga ndikimet e zhurmës dhe ato vizuale, që mund të ndikoj në ndërrimin e lokacionit. Në hapësirën e paneleve diellore ndikimi do të jetë shumë i vogël nëse përfshihen këto kritere, të cilat do t'u përmbahet Kompania. Kriteret janë :Lidhja e kablllove nëntokë është më i dobishëm sepse shpezët nuk mund të përdorin si vend pushim gjatë fluturimit, si në rastin nëse kabllot do të ishin të vendosura me shtylla dhe shpezët mund ta shfrytëzonin si vendpushim.

Ndikim tjetër në botën e shpezëve do të ishte nëse panelet diellore ndërtohen në vend shtegtimin e shpezëve. Mirëpo, sa i përket shpezëve shtegtar ato fluturojnë mbi lartësitë e paneleve diellore.

### **5. 3. Ndikimet në mjedis pas ndërprerjes së shfrytëzimit**

Ndikimet e mundshme pas ndërprerjes së shfrytëzimit (mbi 25 vjet) të paneleve diellore, veprimi i çmontimit dhe largimit të pjesëve të çmontuara është relativisht i thjesht dhe lokacioni mund të sanohet.

## **6.0. Marrja e Masave për Parandalimin dhe Zvogëlimin e Ndikimeve**

Masat e mbrojtjes së mjedisit që duhet të zbatohen gjatë fazës së ndërtimit të Parkut të Energjisë Diellore kanë për qëllim zvogëlimin e ndikimeve në mjedis për shkak të rritjes së qarkullimit, përdorimi i mekanizmave të rëndë ndërtimore, gërmimeve të dheut dhe aktivitete tjera gjatë ndërtimit.

Gjatë fazës së ndërtimit duhet të ndërmerren këto masa të mbrojtjes së mjedisit.

### **6.1. Ndërmarrja e masave gjatë fazës së ndërtimit**

Gjatë ekzekutimit të punëve gjatë fazës së ndërtimit të Parkut të Energjisë Diellore, dheu që nevojitet të largohet nga shtresa sipërfaqësore dhe veçmas të deponohet dhe të mos ndotet dhe pas përfundimit të punimeve të mbulohen sipërfaqet e degraduara. Bartësi i projektit duhet të sigurojë që ekzekutimi i punimeve të bëhet me mekanizmat ndërtimore që teknikisht janë në rregull, duke iu përmbajtur dokumenteve projektuese dhe respektimi i rregullave të ndërtimit.

Të gjitha sipërfaqet që janë shfrytëzuar për nevojat e ndërtimit duhet të sanohen dhe të kthehen në gjendjen e mëparshme.

Aktiviteti i zhvilluar gjatë ndërtimit duhet të ekzekutohet në atë mënyrë që të mos e pengojë qarkullimin normal të komunitetit.

Automjetet transportuese duhet t'i plotësojnë kushtet sipas rregullores mbi kontrollin teknik.

#### **6.1.1. Ndërmarrja e masave për mbrojtje nga zhurma dhe gazërat**

Kryesi i punëve duhet të sigurojë që ndërtimi i paneleve diellore të bëhet me pajisje ndërtimore që janë teknikisht në rregull, që do të thotë se emisioni i zhurmës dhe lirimi gazërave të jetë në kufijtë e lejueshmërisë sipas ligjit.

Punët që bëhen nën zhurmë të lartë duhet të zhvillohen gjatë ditës pos në raste specifike kur kërkon teknologjia e punës mund të zhvillohen edhe gjatë natës.

### **6.1.2. Ndërmarrja e masave për mbrojtjen e tokës dhe ujërave**

Rezervarët ose fuqitë ku mbahen karburantet për automjetet dhe mekanizmat ndërtimore punues duhet të jenë të sigurta ose të vendosen në mure të dyfishta ashtu që në asnjë mënyrë të mos vie deri derdhja e derivateve në tokë.

Servisimi i mekanizmave nuk guxon të bëhet në punishte apo në sipërfaqet shërbyese por duhet të bëhet në serviset e autorizuara për mekanizma.

Vaji i makinave të ndërrohet në vende të caktuara dhe të izoluara për mos depërtimin e tyre në tokë.

Nëse detyrimisht duhet të bëhet ndërrimi i vajit në vendpunishte për shkak të avarive në makinat e punës, atëherë duhet siguruar enët adekuate për mbajtjen e vajit dhe duhet siguruar një pjesë nga materiali jo lëshues i vajrave dhe të vendoset nën makinën që riparohet.

Në punishte duhet të ketë material (pluhur druri) që në raste të derdhjeve të vajrave të ndryshme të intervenohet me njëherë për pastrim.

Mbeturinat e lëngta që krijohen nga ndërrimi i vajrave të pajimeve duhet të deponohen në enë të posaçme të cilat mbeturina do t'i shiten kompanive të licencuara për grumbullimin e vajrave të përdorura.

Depoja ku deponohen derivatet, vajrat dhe lubrifikantet e ndryshme si dhe vajrat e përdoruar të thurret me mur statik si dhe platoja (dysHEMEJA) të betonohet. Të gjitha mbeturinat e krijuara duhet të mblidhen dhe të vendosen jashtë punishtes ku vendosen panelet diellore kurse me ato mbeturina të veprohet sipas rregullave të ligjit të mbeturinave Nr. 08/L-071.

Makinat ngarkuese dhe transportuese pas kryerjes së orarit të punës të parkohen në vendin e caktuar enkas për to. Për nevojat e personelit punues të vendosen kabinat e WC lëvizëse

### **6.1.3. Masat e përkujdesjes për materialin tepricë**

Materiali nga gërmimi i dheut që i plotëson kushtet për përgatitjen e sipërfaqeve shërbyese dhe rrugëve kaluese duhet të shfrytëzohet për ato qëllime. Materiali i

gërmuar në vendin e gërmimit duhet të imtësohet e pastaj të transportohet në vendin ku do të shfrytëzohet.

Materiali tepricë i cili duhet të largohet nga lokacioni, duhet që në marrëveshje me komunitetin lokal të transportohet në lokacionet ku kryen ndonjë shërbim apo vendoset diku ku nuk degradon mjedisin.

## **6.2. Ndërmarrja e masave për mbrojtjen e mjedisit gjatë operimit**

Edhe pse ndikimet në mjedis vlerësohen të jenë minimale gjatë fazës së operimit, megjithatë shtrohet nevoja e disa nga masave të cilat evitojnë ndotjet potenciale apo minimizojnë ato.

### **6.2.1. Ndërmarrja e masave për mbrojtjen e llojeve bimore dhe shtazore**

Ekzekutimi i punëve instaluese duhet të bëhet në atë mënyrë që pamja natyrore ekzistuese e lokacionit përreth të mos ndryshojë. Të bahet rehabilitimi i sipërfaqeve të degraduara dhe sipërfaqet e rehabilituara të mbillen me barë duke ju përshtatur mjedisit rrethues.

Pas fazës së ndërtimit do të ketë rrethoja me tel në punishte ashtu që të gjitha rrugët e migracionit të faunës nëpër lokacionin e Parkut të Energjisë Diellore do të jenë të lira. Ndërtimi i Parkut të Energjisë Diellore në hapsirat përreth nuk ka ndikim në florë dhe faunë sepse kemi të bëjmë me një energji të pastërt me zero emisione operacionale dhe me ndikime minimale në mjedis, pra panelet diellore sjellin vetëm dobi për mjedisin. Sipas Ligjit për Mbrojtjen e Natyrës Nr.03/L-233 në territorin ku planifikohet të ndërtohet Parku i Energjisë Diellore nuk kemi ndonjë vlerë natyrore që duhet të i kushtohet rëndësi gjatë fazës së ndërtimit.

### **6.2.2. Ndërmarrja e masave për mbrojtjen e tokës dhe ujit**

Me rastin e pastrimit eventual të paneleve diellore, edhe pse supozohet se ato mund të jenë të rralla në rastet kur mungojnë të reshurat e shiut, duhet pasur kujdes që të shfrytëzohet vetëm uji pa ndonjë agjentë shtesë.

Nëse vjen deri te nevoja për servisimin e paneleve diellore atëherë ajo duhet të bëhet në sipërfaqet shërbyese për servisim.

Të gjitha mbeturinat e krijuara gjatë servisimit, pas përfundimit të punëve duhet të largohen, mbeturinat nuk guxojnë të mbesin në lokacionin e paneleve solare.

Mbeturinat duhet të barten në lokacionet e parapara apo të lejuara në nivel komune apo në deponinë regjionale.

### **6.2.3. Ndërmarrja e masave për menaxhimin e mbeturinave**

Disa nga masat me rëndësi janë ato që lidhen me menaxhimin e mbeturinave eventuale. Investitori obligohet që mbetjet dhe pjesët e ndërruara të kthehen në riciklim.

### **6.2.4. Ndërmarrja e masave për zbutjen e ndikimit vizual**

Për zvogëlimin e ndikimit vizual, investitori do të këshillohet për mbëltimin e drunjve në hapsirat përreth fushës së paneleve diellore. Kjo do të ndikonte pozitivisht në pengimin e ekspozimit për banorët e fshatrave.

### **6.2.5. Ndërmarrja e masave për mbrojtjen e zogjëve**

Edhe pse panelet diellore nuk do të kenë ndikime negative në zogjë sepse nuk do të ndërtohen në lartësi të mëdha dhe zogjtë do të lëvizin mbi panelet diellore mirëpo, prapsepapë urdhërohet Investitori që të respekton Direktivën për ruajtjen e zogjëve të egër 79/409/EC të datës 2 Prill 1979, Qëllimi i kësaj Direktive është që të sigurohet mbrojtje, menaxhim, dhe kontrollimin e zogjëve të egër dhe foleve dhe vendbanimeve të tyre Brenda Unionit Evropian. Kjo shërben si sigurim që të gjithë zogjtë e egër të pranojnë mbrojtje të nevojshme nga asgjësimi i tyre; gjithashtu vendbanimet e tyre të mbrohen, në veçanti të sigurohet për ata të cenuar dhe migrim të zogjëve; Gjithashtu, ndalimin e mjeteve në shkallë të lartë dhe atyre jo-selektive si dhe eksploatimin komercial të shumicës së zogjëve duhet të parandalohet. Lidhur me Traktatin, Kosova duhet të implementojë Nenin 4 (2) kur traktati hynë në fuqi. Ky nen paraqet si në vijim:

#### **Neni 4**

1. Speciet të përmendura në Shtojcën I do të jene subjekt i masave për ruajtjen speciale lidhur me mjedisin në mënyrë që të sigurohet për të mbijetuarit e tyre dhe reproduksionin në pjesët e tyre të shpërndarjes

Lidhur me këtë, duhet të merret parasysh:

- (a) speciet në rrezik nga zhdukja;
- (b) speciet të cenuar nga ndryshimet specifike në vendbanimet e tyre

(c) speciet konsiderohen të rrallë për shkak të numrit të vogël të popullatës apo shpërndarjes lokale ristriktë;

(d) species tjera kërkojnë vëmendje të posaçme për arsye të natyrës specifike të mjedisit apo vendbanimit të tyre.

Rezultatet e monitorimit nga fillimi i funksionimit të paneleve diellore na paraqesin një bazë themelore se a do të ketë nevojë të ndërmerren masa shtesë për mbrojtje në formë të instalimit të ndonjë pajisje të caktuar .

### ***6.3. Masat e mbrojtjes së mjedisit pas ndërprerjes së projektit***

Sipas prospekteve nga shumë prodhues të paneleve Diellore kemi se shfrytëzimi i tyre mund të bëhet mbi 25 vite. Projekti është planifikuar të prodhojë për një afat kohor prej 25 viteve. Kjo nënkupton se të gjitha pajisjet e përdorura në këtë projekt kanë garancion të prodhimit 25 vite. Pas skadimit të afatit të gjitha materialet e përdorura janë të riciklueshme dhe kanë certifikatat TUV të riciklimit. Nga prodhimi 25 vjeçar ndahen 1% e profitit për pastrimin e vendit dhe riciklimin e materialeve. Pjesa më e madhe e materialeve janë nga Alumini, Qelqi dhe Hekuri i zinguar. Të gjitha këto materiale janë të riciklueshme.

Pas kësaj periudhe varet nga investitori se a do të vazhdohet me prodhimin e energjisë diellore duke bërë zëvendësimin me panele diellore të rinj apo panelet Diellore do të largohen. Në rastet kur bëhet largimi i paneleve diellore, veprimi i çmontimit dhe largimit të pjesëve të çmontuara është relativisht i thjeshtë dhe lokacioni mund të sanohet. Në ato raste kur duhet të largohen panelet diellore nevojitet të përgatitet raporti për mbrojtjen e mjedisit përmes të cilit qartë do të definohet ndikimi në mjedis dhe përshkruhen masat e nevojshme që duhet të ndermirrën. Largimi i paneleve diellore duhet të bëhet në mënyrë që të çmontohen të gjitha pajisjet mekanike dhe elektrike dhe varësisht prej gjendjes së tyre të dërgohen për riciklim në qendrat e licencuara për riciklim të metaleve apo të ripërdoren, kabllo të elektrike do të nxirren nga toka dhe pastaj do të bahet rrafshimi i hapësirave të degraduara dhe të bëhet mbjellja me bar apo kulturë tjetër në varshmëri nga gjendja në terren. Pjesët nga demontimi i paneleve diellore të trajtohen, deponohen dhe transportohen vetëm nga operatorët dhe personat e licencuar. Pas largimit të paneleve diellore sipërfaqet e degraduara duhet të



rrafshohen dhe mbulohen me një shtresë të dheut dhe të bahet mbjellja me bar e këtyre hapësirave dhe hapësirave tjera të degraduara. Rikultivimi i tokave duhet të bëhet duke ju përshtatur gjendjes së mjedisit rrethues. Gjatë largimit të paneleve diellore duhet të merrën të gjitha masat për mbrojtjen nga ndikimet negative në mjedis të cilat janë marrë gjatë ndërtimit të paneleve diellore.

## **7.0 Plani i Menaxhimit dhe Monitorimit të Mjedisit**

### **7.1 Plani i Menaxhimit Mjedisor (PMM)**

Plan i Menaxhimit Mjedisor synon të sigurojë zbatimin e masave zbutëse dhe monitoruese të nevojshme për të zvogëluar dhe kontrolluar ndikimet e ndryshme mjedisore dhe sociale të lidhura me zbatimin e projektit të propozuar.

Objektivat kryesorë të PMM janë përmbledhur më poshtë:

- Minimizimi i çdo ndikimi negativ mjedisor, social dhe shëndetësor që rezulton nga aktivitetet e projektit;
- Kryerja e të gjitha aktiviteteve të projektit në përputhje me legjislacionin kombëtar përkatës, kushtet e lejeve dhe praktikatat e mira.
- Sigurimi që të gjitha shqetësimet e palëve të interesuara të adresohen.

Në përgjithësi, ky PMM dokumenton çështjet kryesorë të mbrojtjes së mjedisit dhe çështjeve sociale, veprimet që duhen ndërmarrë për t'i adresuar ato në mënyrë adekuate, si dhe orarin dhe personin/njësine përgjegjëse për zbatimin dhe monitorimin.

Me zbatimin e Planit të Menaxhimit Mjedisor mbrojtja maksimale ndaj mjedisit dhe njerëzve do të sigurohet në nivel të kënaqshëm.

Në tabelën e më poshtme do pasqyrojme PMM.

## PLANI I MENAXHIMIT MJEDISOR

### Gjatë fazës së ndërtimit

Parametri	Çështjet nga Aktivitetet e Projektit	Ndikimet e mundshme	Masat zbutëse të propozuara	Përgjegjësia
Cilësia e ajrit	Emetimi i ndotësve për shkak të djegies dhe emetimeve të shkarkimit të krijuara nga pajisjet e ndërtimit, gjeneratorët, automjetet dhe trafiku i projektit	Përkeqësimi i cilësisë së ajrit të ambientit për shkak të emetimeve të ndotësve	<ul style="list-style-type: none"> <li>➢ Zhvillimi i PMMN (Plani i Menaxhimit të Mjedisit të Ndërtimit) i cili do të specifikojë masat e duhura për menaxhimin e pastrimit, gjërmimit dhe aktiviteteve të ndërtimit për të minimizuar gjenerimin e pluhurit, duke përfshirë:               <ul style="list-style-type: none"> <li>▪ Aktiviteti ndërtimor do të vendoset larg zonave të ndjeshme të tokës dhe receptorëve aty ku është e mundur, dhe do të sigurojë që aktivitetet të kryhen kur drejtimi i erës do të drejtojë materialin larg këtyre receptorëve;</li> <li>▪ Zonat e hapura të gjërmimeve do të minimizohen.</li> <li>▪ Deponimi i dheut dhe materialit prej dheu do të minimizohet nga koordinimi i duhur i punimeve tokësore dhe aktiviteteve të gjërmimit (gërmimi, selektimi, ngjeshja, etj.)</li> </ul> </li> <li>➢ Ulja e shpejtësisë në rrugët e pashtruara dhe marrja e masave të tjera sipas nevojës për të zvogëluar emetimet nëse ndodh emetimi intensiv i pluhurit, derisa të vendosen spërkatjet e ujit ose masat e tjera zbutëse.</li> <li>➢ Spërkatja e rrugullte sheshit të ndërtimit dhe rrugëve hyrëse gjatë sezonit të thatë do të zbatohet si një masë për të shtypur pluhurin Shpejtësia e automjeteve do të kufizohet në vendet e ndërtimit dhe rrugët hyrëse në 20 km/orë. Mjetet që shpërndajnë materiale do të mbulohen.</li> <li>➢ Mbyllja dhe mbulimi i stoqeve të materialeve me pluhur gjatë ruajtjes në depo;</li> <li>➢ Të gjitha makineritë dhe pajisjet e ndërtimit do të mirëmbahen në gjendje të mirë pune dhe nuk do të lihen në punë kur nuk janë në përdorim.</li> <li>➢ Përdorimi i lëndëve djegëse të standardizuara për makineri dhe automjete transporti;</li> <li>➢ Shmangia e aktiviteteve që prodhojnë pluhur gjatë periudhave të erërave të forta.</li> <li>➢ Asnjë djegie e asnjë materiali kudo në kantieret e ndërtimit</li> <li>➢ Punëtorët duhet të mbrohen nga ndikimet e pluhurit dhe emetimeve, për shembull përmes kërkesave për sigurimin e maskave të pluhurit kur punoni pranë aktiviteteve që krijojnë pluhur.</li> </ul>	Kontraktori Mbikqyrësi Stafi i komunes
	Gërmimet për themelet, mbushja	Prishja e strukturës së shtresës së tokës	➢ Aktivitetet e ndërtimit do të kufizohen brenda kufirit të impianteve PV të propozuara dhe nuk do të ndryshojnë përdorimin e tokës në zonat ngjitur;	Kontraktori
<b>Dheu(toka)</b>				

Parametri	Çështjet nga Aktivitetet e Projektit	Ndikimet e mundshme	Masat zbutëse të propozuara	Përgjegjësia
	<p>dhe ndërtimi i rrugëve hyrëse nëse është e nevojshme.</p> <p>Derdhja ose rrjedhja e vajrave/lëndëve djegëse nga automjetet e ndërtimit dhe makineritë e tjera, ruajtja jo e duhur e vajrave/karburanteve të mbeturinave dhe kimikateve të tjera dhe menaxhimi i dobët i mbeturinave</p>		<p>➤ Rrugët hyrëse tashmë ekzistuese do të përdoren sa më shumë që të jetë e mundur gjatë aktiviteteve të ndërtimit. Të gjitha makineritë e ndërtimit dhe automjetet e transportit do të përdorin rrugë hyrëse të miratuara;</p> <p>➤ Minimizimi i heqjes së shtresës së tokës dhe kufizimi vetëm në ato zona ku është e nevojshme;</p> <p>➤ Heqja dhe ruajtja e shtresës së sipërme të tokës pjellore, e ndjekur nga ri-kultivimi dhe restaurimi i tokës pas zbatimit të punimeve;</p> <p>➤ Depot do të mbulohen në mënyrë të përshtatshme për të zvogëluar humbjen e tokës si rezultat i erozionit të erës ose ujit;</p> <p>➤ Programimi i aktiviteteve (përfaqësimi i mundur) për të shmangur ngjarjet ekstreme të motit siç janë reshjet e mëdha të shiut dhe erërat e forta;</p> <p>➤ Rekomandohet të rritet bari nën panelet diellore për të shmangur erozionin e tokës;</p> <p>➤ Për të kontrolluar erozionin e tokës, ujerat rrjedhëse sipërfaqësore duhet të mblihdet nga të gjitha zonat e punës dhe të orientohen në kanale kullimi për të kufizuar përqendrimin e prurjeve.</p> <p>➤ Kanalet e kullimit do të ndërtohen në përputhje me kushtet topografike të Zonës së Projektit nëse është e nevojshme;</p> <p>➤ Pas përfundimit të aktiviteteve ndërtimore, toka e përdorur për objekte të përkohshme do të restaurohet në masën e mundshme.</p>	<p>Mbikqyrësi Stafi i komunës</p>
		<p>Ndofta e tokave</p>	<p>➤ Automjetet dhe pajisjet e ndërtimit do të servisohen rregullisht. Servisimi dhe pastrimi i makinerive të ndërtimit dhe automjeteve transportuese nuk do të bëhet në vendin e ndërtimit</p> <p>➤ Karburanti, vajrat dhe vajrat e përdorur nuk duhet të mbahen në vendin e ndërtimit. Nëse është e nevojshme, ato duhet të ruhen në një mënyrë në të cilën ata nuk do të vijnë në kontakt me mjedisin (në fuçi dhe tanke të mbyllura, të vendosura në një kuti betoni të armuar me një hapësirë mbajtëse);</p> <p>➤ Magazinimi dhe përdorimi i karburanteve/vajrave dhe hidrokarbureve të tjera do të bëheshin në zona të caktuara me baza të forta (jo tokë) dhe të vendosura të paktën 50 m larg çdo rrjedhe uji; Zbatimi i praktikave të mira në përdorimin dhe ruajtjen e kimikateve dhe menaxhimin e mbeturinave përmes masave të përcaktuara në Projektin që do të zhvillohet për fazën e ndërtimit;</p> <p>➤ Çdo kimikat i derdhur do të mblihdet menjëherë dhe do të asgjahohet në përputhje me Planin e Parandalimit</p> <ul style="list-style-type: none"> <li>• Kontraktuesi do të përgatisë udhëzime dhe procedura për veprimet e menjëhershme të pastrimit pas çdo derdhje të naftës, karburantit ose kimikateve. Derdhjet e pastruara të naftës, karburantit</li> </ul>	

Parametri	Çështjet nga Aktivitetet e Projektit	Ndikimet e mundshme	Masat zbutëse të propozuara	Përgjegjësia
			<p>ose kimikateve do të trajtohen nga kompanitë e specializuara</p> <ul style="list-style-type: none"> <li>• Çdo protokoll ngarkimi dhe shkarkimi duhet të përgatitet përkatësisht për naftë, vaj dhe vaj të përdorur;</li> <li>➢ Kontraktuesi do të zbatojë një program trajnimi për të njohur stafin me procedurat dhe praktikatat e urgjencës që lidhen me ngjarjet e kontaminimit</li> <li>➢ Kontraktuesi duhet të sigurojë (te ketë në dispozicion) një enë të posaqme për aktivitetet e pastrimit emergjent në rast të derdhjes së kimikateve/vajit;</li> <li>➢ Për nevojat sanitare të punëtorëve do të përdoren tualete të lëvizshme dhe do të mirëmbahen rregullisht nga një kompani e autorizuar;</li> </ul>	
<b>Peizazhi dhe aspektet vizuale</b>	Magazinimi i përkohshëm i materialit, makinerive, rrugëve hyrëse të përkohshme, ndërtimi i impiantit FV	Ndryshim i përkohshëm në peizazh dhe ndërhyrje vizuale	<ul style="list-style-type: none"> <li>➢ Mirëmbajtja e kantierit në një gjendje të rregullt.</li> <li>➢ Zbatimi i menaxhimit të mirë të ndërtimit dhe pastrimit për të kontrolluar aktivitetet dhe për të ruajtur zona të pastra pune (kjo do të arrihet përmes zhvillimit të Projektit);</li> <li>➢ Sigurimi i konsultimeve të vazhdueshme me komunitetet lokale gjatë gjithë periudhës së ndërtimit.</li> </ul>	Kontraktori Mbikqyrësi
<b>Zhurma</b>	Funksionimi me pajisje, Aktiviteti i heqjes së shtrësës së dheut, Lëvizja e automjeteve të ndërtimit, Ndërtimi i rrugës së hyrjes	Telashi i zhurmës	<ul style="list-style-type: none"> <li>➢ Planifikimi i aktiviteteve të punës për të minimizuar zhurmën e emetuar (përsa i përket kohës dhe intensitetit);</li> <li>➢ Kufizimi i aktiviteteve të ndërtimit në orët e ditës (ora 8 e mëngjesit - 5 pasdite);</li> <li>➢ Mirëmbajtja e pajisjeve dhe monitorimi i emetimeve të zhurmës, të menaxhuara përmes zhvillimit të projektit</li> <li>➢ Plani për mbrojtjen e punëtorëve;</li> <li>➢ Kontraktuesi do të kufizojë boshatisjen e motorëve kur nuk janë në përdorim për të zvogëluar kontributin e tij në emetimet e zhurmës;</li> <li>➢ Kufizimi i shpejtësisë së automjeteve në rrugë të pashtuara për transportin e materialeve.</li> <li>➢ Informimi i popullatës vendase për aktivitetet e planifikuara në kantierin e ndërtimit</li> </ul>	Kontraktori Mbikqyrësi Stafi i komunës
<b>Trafiku</b>	Krijimi i trafikut nga aktivitetet e ndërtimit	Komuniteti dhe siguria e fuqisë punëtoresh dhe qarqullimi lokal i trafikut	<ul style="list-style-type: none"> <li>➢ Zhvillimi i Planit të Menaxhimit të Trafikut në Ndërtim (PNMT);</li> <li>➢ Sinjalizimi i duhur dhe shenjat e sigurisë në komunikacion të vendosen në rrugët hyrëse;</li> <li>➢ Trajnimi i shoferëve në sigurinë rrugore dhe kodin e mirësjelljes;</li> </ul>	Kontraktori Mbikqyrësi Stafi i komunës

Parametri	Çështjet nga Aktivitetet e Projektit	Ndikimet e mundshme	Masat zbutëse të propozuara	Përgjegjësia
			<ul style="list-style-type: none"> <li>➤ Shqyrtimi i punës graduale për të siguruar ruajtjen e aksesit lokal;</li> <li>➤ Komunikoni rrugët e transportit dhe orarin e parashikuar për komunitetet;</li> <li>➤ Vendosja e kufijve të shpejtë;</li> <li>➤ Mirëmbajtja e automjeteve dhe pajisjeve të ndërrimit dhe përfishrja e detajeve mbi inspektimet;</li> <li>➤ Monitorimi dhe vlerësimi i trafikut dhe incidenteve të transportit;</li> <li>➤ Zbatimi i përmirësimeve të rrugëve aty ku është e nevojshme (riparoni ose rivendosni rrjetin rrugor nëse dëmtohen nga automjetet e Projektit);</li> <li>➤ Sigurimi që të gjithë kamionët dhe automjetet të operohen nga operatorë të licencuar;</li> <li>➤ Prania e flamurit në hyrje dhe dalje të vendit të projektit në mënyrë që të kontrollojë lëvizjen e automjeteve dhe kamionëve</li> </ul>	
<p><b>Menaxhimi i mbeturinave</b></p>	<p>Aktivitetet e përgjithshme të ndërrimit,</p> <p>Mbeturinat e krijuara nga fuqia punëtore,</p>	<p>Ndikimi vizual i mbeturinave.</p> <p>Ndikimi në tokë dhe ujërat nëntokësore nga menaxhimi / ruajtja e dobët e mbeturinave sanitare dhe të rrezikshme.</p> <p>Vëllimet e panevojshme të dërguara në deponi përmes mungesës së ripërdorimit dhe riciklimit</p>	<ul style="list-style-type: none"> <li>➤ Identifikimi i llojeve të ndryshme të mbeturinave në vendin e ndërrimit (tokë, letër dhe dollap; paketime plastike, dru, ushqim, etj.);</li> <li>➤ Klasifikimi i mbeturinave sipas Listës së Mbetjeve;</li> <li>➤ Përgatitja e Planit të Menaxhimit të Mbetjeve për fazën e ndërrimit;</li> <li>➤ Kontraktimi me kompanitë e autorizuar për grumbullimin dhe menaxhimin e mëtejshëm të llojeve të ndryshme të mbeturinave;</li> <li>➤ Kontraktuesi do të përzgjedhë dhe do të hedhë përkohësisht llojet e ndryshme të mbeturinave, të tilla si materiale ndërrimi të riciklueshme jo të rrezikshme, plastikë, letër, për të lehtësuar asgjësimin e duhur;</li> <li>➤ Mbeturinat e prodhuara nga punëtorët (mbeturina komunale)</li> <li>➤ Një pjesë e mbeturinave të ndërrimit (p.sh. skrap metal) që do të ripërdoren. Pjesa e mbeturinave të ndërrimit e cila nuk mund të ripërdoret, për t'u deponuar;</li> <li>➤ Kontraktuesi do të sigurojë një zonë të veçantë të ruajtjes së përkohshme për materialet e rrezikshme (duhet të etiketohet me identifikimin e duhur të vetive të tij të rrezikshme në përputhje me dispozitat e Fletëve të Dënave të Sigurisë së Materialeve.</li> <li>➤ Mbeturinat e rrezikshme duhet të mbledhen veçmas dhe grumbullohen dhe transportuesi i autorizuar duhet të nënkontraktohet për transportin dhe përfundimisht hedhjen e mbeturinave të rrezikshme;</li> <li>➤ Nafta e mbetur e gjeneruar nga gjeneratorët dhe makineritë e ndërrimit dhe automjetet transportuese</li> </ul>	<p>Kontraktori</p> <p>Mbikqyrësi</p> <p>Stafi i komunës</p>

Parametri	Çështjet nga Aktivitetet e Projektit	Ndikimet e mundshme	Masat zbutëse të propozuara	Përgjegjësia
			<p>do të ruhen në enë të mbyllura, dhe një mbajtës dytësor të përshatshëm të betonit të armuar i aftë të përmbajë 110 % të rezervuarit më të madh që do të sigurohet</p> <ul style="list-style-type: none"> <li>➤ Kontraktuesi duhet të sigurojë koshat e mbeturinave brenda vendit të ndërtimit në mënyrë që të parandalojë hedhjen e mbeturinave në zonën e projektit dhe zonat përreth;</li> <li>➤ Shmangia e furnizimit me karburant në vend për të parandaluar derdhjen e naftës;</li> <li>➤ Magazinimi i duhur i paneleve PV të thyer/të dëmtuar dhe identifikimi i objekteve të licencuara për depozitim;</li> <li>➤ Magazinimi dhe asgjësimi me përgjegjësi i rrjedhjeve të lëngshme siç janë ujërat e zeza nga punëtorët;</li> <li>➤ Përzgjedhja, ripërdorimi dhe, aty ku është e mundur, riciklimi i mbeturinave;</li> <li>➤ Pastrim i mirë i përgjithshëm;</li> <li>➤ Mbulimi i mbeturinave të ngurta gjatë transportit për të shmangur shpërndarjen e mbeturinave;</li> <li>➤ Kontraktuesi do të krijojë intervale të rregullta për grumbullimin, transportimin dhe asgjësimin e mbeturinave sipas procedurave të menaxhimit të mbeturinave të kontraktorit.</li> </ul>	
Uji	Konsumimi i ujit gjatë ndërtimit, Pastrimi i tokës në vendet e ndërtimit dhe gjatë shtrimit të rrugëve të hyrjes	Ndikimi i mundshëm në ujërat	<ul style="list-style-type: none"> <li>➤ Përdorimi i arsyeshëm i ujit për shpërkajë në rrugët e klasifikuara të hyrjes kur është e nevojshme për të zvogëluar emetimet e pluhurit gjatë fazës së ndërtimit</li> <li>➤ Sasitë maksimale të ujit nëntokësor të përdorur të përcaktohen sipas hulumtimit të akuiferit;</li> <li>➤ Leja për përdorimin e puseve të merret nga autoriteti rregullator.</li> <li>➤ Matës për rrjedhjet e ujit të instalohen në puse për të monitoruar sasitë e ujit abstrakt;</li> <li>➤ Mbrojtja e tokës nga ndoija do të mbrojtë edhe ujërat nëntokësore nga ndoija. Masat zbutëse për mbrojtjen e tokës dhe zbatimin i tyre vlen edhe për mbrojtjen e ujërave nëntokësore.</li> </ul>	Kontraktori Mbikqyrësi Stafi i komunës
Biodiversiteti (Flora dhe Fauna)		Ndikimi i mundshëm në florën dhe faunën lokale	<ul style="list-style-type: none"> <li>➤ Të sigurojë zbatimin e masave të përshatshme për menaxhimin e aktiviteteve të pastrimit dhe gjërimit të vendit, menaxhimin e tokës dhe mbeturinave, si dhe për infrastrukturën e lidhur (rrugët hyrëse, etj);</li> <li>➤ Minimizimi i pastrimit të bimësisë vetëm në zonat e kërkua;</li> <li>➤ Aktivitetet për gjenerimin e zhurmës duhet të planifikohen vetëm gjatë ditës;</li> <li>➤ Lëvizja e automjeteve të ndërtimit dhe transportit duhet të kufizohet në shtigje të dedikuara për të minimizuar çdo dëm për gjitarët e vegjël pranë vendit të propozuar.</li> </ul>	Kontraktori Stafi i komunës

Parametri	Çështjet nga Aktivitetet e Projektit	Ndikimet e mundshme	Masat zbutëse të propozuara	Përgjegjësia
<b>Trashëgimia kulturore</b>	Nuk ka objekte të njohura të mundshme në zonën e Projektit me rëndësi kulturore ose arkeologjike	Dëme të mundshme ndaj trashëgimisë kulturore, të cilat janë zbuluar rrishtas gjatë punimeve tokësore të ndërtimit	<ul style="list-style-type: none"> <li>➤ Fragmentimi i habitiatit duhet të minimizohet;</li> <li>➤ Ndalimi i rreptë duhet të zbatohet në kapjen, gjuetinë ose dëmtimin e kafshëve të egra brenda nënkontraktorëve dhe duhet të sjellë një klauzolë ndëshkimi sipas marrëveshjeve kontraktuale;</li> <li>➤ Djegia ose groposja e rrjedhave të krijuara të mbeturinave duhet të jetë absolutisht e ndaluar</li> </ul>	
<b>Trashëgimia kulturore</b>	Nuk ka objekte të njohura të mundshme në zonën e Projektit me rëndësi kulturore ose arkeologjike	Dëme të mundshme ndaj trashëgimisë kulturore, të cilat janë zbuluar rrishtas gjatë punimeve tokësore të ndërtimit	<ul style="list-style-type: none"> <li>➤ Zhvillimi dhe zbatimi i një procedure për gjetjen e shanseve në rast zbulimi arkeologjik të rastësishëm;</li> <li>➤ Kontraktuesi nuk lejohet të kryejë gërmime, shembje, ndryshime ose ndonjë punë që mund të dëmtojë pronat e ndonjë monumenti kulturore.</li> </ul>	Kontraktori
<b>Shëndeti dhe siguria në punë</b>	Potenciali i ekspozimit ndaj ngjarjeve të shëndetit dhe sigurisë të tilla si pengimi, puna në lartësi, zjarri nga punët e nxehta, pirja e duhanit, dëshimi në instalimet elektrike, impiantet dhe automjetet e lëvizshme dhe godijet elektrike	Ekspozimi ndaj ngjarjeve të shëndetit dhe sigurisë gjatë aktiviteteve të ndërtimit	<ul style="list-style-type: none"> <li>➤ Vlerësimi i rrezikut <ul style="list-style-type: none"> <li>- Siguria personale;</li> <li>- Siguria e Kantierit;</li> <li>- Gërmimi Tokësor;</li> <li>- Pastrimi përfundimtar.</li> </ul> </li> <li>➤ Instalimi i një gardhi të përshatshëm sigurie rreth vendit të ndërtimit, shenja paralajmëuese në hyrje të vendit për të informuar njerëzit në lidhje me Projektin dhe rreziqet që lidhen me hyrjen, hyrjen e ndaluar të personave të papunësuar;</li> <li>➤ Kufizimi i qasjes në zonat e ndërtimit të projektit;</li> <li>➤ Trajnim për procedurat e Shëndetit dhe Sigurisë në Punë të Punëtorëve. Persona me përvojë dhe të kualifikuar dhe të licencuar në mënyrë të përshatshme do të angazhohen dhe gjithashtu do të marrin trajnime për Shëndetin dhe Sigurinë në Punë;</li> <li>➤ Sigurohuni që të gjithë punëtorët e ekspozuar ndaj një rreziku të jenë të vëretdijshëm për rreziqet e mundshme;</li> <li>➤ Zhvillimi i një plani të reagimit emergjent dhe trajnimi i personelit mbi veprimet që duhen ndërmarrë në situata rreziku;</li> <li>➤ Disponueshmëria e pajisjeve mbrojtëse personale (veshje mbrojtëse, syze, doreza, çizme, maska,</li> </ul>	Kontraktori

Parametri	Çështjet nga Aktivitetet e Projektit	Ndikimet e mundshme	Masat zbatuese të propozuara	Përgjegjësia
			<p>çizme gome, pantallona të gjera pune me ngjyra të ndezura të pajisura me shirita reflektues të dritës, përkrenare sigurie, pajisje gome ose plastike (fishesë, lopatë, të tjera) për personelin sipas nevojës;</p> <ul style="list-style-type: none"> <li>➤ Sigurimi i ndihmës së parë mjekësore në vend dhe sigurimit mjekësor për punëtorët në vendin e ndërtimit;</li> <li>➤ Përdorimi i një tualeti portativ që do të pastrohet rregullisht në vendin e ndërtimit;</li> <li>➤ Zbatimi i kufijve të shpejtësisë për kamionët që hyjnë dhe dalin nga vendi;</li> <li>➤ Instalimi i sinjalistikës së duhur për të shmangur lëndimet aksidentale;</li> <li>➤ Sigurimi që elementët e projektit (panelet PV, bazat, zyrat, nënstationet, etj.) janë projektuar në përputhje me legjislacionin në fuqi në lidhje me rreziqet natyrore, veçanërisht sigurinë sizmike;</li> <li>➤ Kryerja e mirëmbajtjes së rregullt të pajisjeve;</li> <li>➤ Krijoni një sistem për të paralajmëruar punëtorët në vend. Ky mund të jetë alarm alarmi i zjarrit i përkohshëm ose i përhershëm;</li> <li>➤ Fiksitet e zjarrit duhet të vendosen në pikat e identifikuara të zjarrit rreth vendit. Fiksitet duhet të jenë të përshtatshëm me natyrën e zjarrit të mundshëm;</li> <li>➤ Krijimi i një plani të reagimit emergjent (PRE) që përfshin situata të veçanta të parashikueshme emergjente, role dhe autoritete organizative, përgjegjësi dhe ekspertizë, reagim emergjent dhe procedurë evakuimi, përveç trajnimit për personelin dhe stërvitjet për të testuar planin;</li> <li>➤ Përgjigja e evakuimit emergjent do të përgatitet nga kontraktuesi dhe stafi përkatës do të trajnohet;</li> <li>➤ Pajisjet elektrike duhet të jenë të sigurta dhe të mirëmbajtura siç duhet; Vetëm personat e autorizuar kompetent do të kryejnë mirëmbajtje në pajisjet elektrike;</li> <li>➤ Pajisjet e përshtatshme mbrojtëse personale (PPM) për pumimet elektrike duhet t'i sigurohen të gjithë personelit të përfshirë në detyra;</li> <li>➤ Sistemi Lock-Out / Tag-Out do të zbatohet gjatë çdo pune elektrike.</li> <li>➤ Numri adekuat i stafit dhe punëtorëve të trajnuar për ndihmën e parë do të jenë në vend në përputhje me kërkesat e Ligjit të Punës;</li> <li>➤ Kompleti i ndihmës së parë me fashë ngjitesë, pomadë antibiotike, peceta antiseptike, aspirina, dorashka jo latex, gërrshërë, termometër, etj. Do të vihen në dispozicion nga Kontraktuesi në vend;</li> <li>➤ Eliminoni rrezikun e ekspozimit kur është e mundur dhe për të siguruar që ka mjedise të</li> </ul>	



Parametri	Çështjet nga Aktivitetet e Projektit	Ndikimet e mundshme	Masat zbutëse të propozuara	Përgjegjësia
<b>Përdorimi i tokës</b>	Toka e ndarë nga pronari privat dhe shndërrimi nga qëllimet bujqësore në industriale.	Ndikimet në mjettet e jetesës - humbja e mundshme e të ardhurave, Rreziku i erozionit dhe rrëshqitjes së tokës	<p>kënaqshme për larje dhe ndërrim;</p> <ul style="list-style-type: none"> <li>➤ Siguroni informacion mbi datat e fillimit dhe mbarimit të punimeve dhe qasjen në trafik brenda zonës së ndërrimit përmes radios/stacionit televiziv lokal/gazetës lokale/uebfaqes së Komunes së Vushtrise</li> <li>➤ Të sigurohet që të gjitha aktivitetet ndërtimore po zbatohen brenda tokës së ndarë;</li> <li>➤ Krijimi dhe sigurimi i zbatimit të duhur të mekanizmit të zgjidhjes së ankesave;</li> <li>➤ Shpatet e argjinaturave do të zbulohen dhe mbillen për të zvogëluar potencialin për erozion sipërfaqësor në përputhje me projektin;</li> <li>➤ Shenjat paralajmëruese të përshtatshme dhe shenjat reflektuese që tregojnë shpate të pjerrëta do të vendosen në përputhje me praktikat e mira inxhinierike ose siç është rënë dakord me autoritetet lokale</li> <li>➤ Informimi i publikut për aktivitetet e planifikuara të ndërrimit: pjesë e ditës kur do të zbatohen aktivitetet, kohëzgjatja etj.</li> <li>➤ Krijimi i mekanizmit të ankesave dhe përfshirja e palëve të interesuara para dhe gjatë aktiviteteve të ndërrimit</li> <li>➤ Sigurimi i personave të kontaktit dhe detajet e kontaktit për popullsinë lokale të Kontraktuesit dhe Inxhinierit</li> <li>➤ Kontraktuesi do të sigurojë një deklaratë të metodës mbi aksidentet, zjarrin dhe derdhjen e kimikateve/procedurat e urgjencës;</li> </ul>	Kontraktori Stafi i komunes
<b>Angazhimi i palëve të interesuara të komunitetit</b>	Praktikat e angazhimit të palëve të interesuara të komunitetit	Komuniteti nuk mund të mbështesë realizimin e projektit	<ul style="list-style-type: none"> <li>➤ Informimi i publikut për aktivitetet e planifikuara të ndërrimit: pjesë e ditës kur do të zbatohen aktivitetet, kohëzgjatja etj.</li> <li>➤ Krijimi i mekanizmit të ankesave dhe përfshirja e palëve të interesuara para dhe gjatë aktiviteteve të ndërrimit</li> <li>➤ Sigurimi i personave të kontaktit dhe detajet e kontaktit për popullsinë lokale të Kontraktuesit dhe Inxhinierit</li> </ul>	Investitori/ Kontraktori
<b>Rreziqet kryesore</b>	Potenciali i ekspozimit ndaj zjarrit, derdhja rastesore e substancave të rrezikshme.	Ndotja e mundshme e mjedisit dhe rreziqet kryesore për punëtorët	<ul style="list-style-type: none"> <li>➤ Kontraktuesi do të sigurojë një deklaratë të metodës mbi aksidentet, zjarrin dhe derdhjen e kimikateve/procedurat e urgjencës;</li> </ul>	Kontraktori

### Gjatë fazës operative të Parkut të energjisë Fotovoltaike

Parametri	Çështjet nga Aktivitetet e Projektit	Ndikimet e mundshme	Masat zbutëse të propozuara	Përgjegjësia
-----------	--------------------------------------	---------------------	-----------------------------	--------------

<p><b>Peizazhi dhe aspektet vizuale</b></p>	<p>Prania e paneleve PV në Kantier</p>	<p>Ndryshimet afërgjate në peizazh. Artikulli kryesor i ri vizual në peizazh për një numër të vogël të banorëve vendas. Reflektimi i shkakuar nga rrezet e diellit të reflektuara nga grupet e panelit PV</p>	<ul style="list-style-type: none"> <li>➤ Përdorimi i paneleve PV të trajtuara me veshje anti-reflektuese (AR)</li> <li>➤ Të analizohen, gjatë funksionimit të Impiantit PV, të gjitha aksidentet që ndodhin në këtë zonë dhe përcaktimi i dritës mund të jetë shkak. Nëse reflektimi verbues është një shkak kontribues, shqyrtimi i kantierit do të duhet të përmirësohet;</li> <li>➤ Të vlerësohen potencialet e reflektimit verbues në anë të rrugës dhe, nëse është i rëndësishëm, të vendoset një pengesë një ekran ose një mur të zbukuruar me zhavorr lokal përgjatë vendndodhjes së parkut solar.</li> <li>➤ Automjeteve të mirëmbajtjes do t'u kërkohet të ndjekin rrugët e projektuara të hyrjes;</li> <li>➤ Zhvillimi i PMM -së së Projektit për fazën e operimit, duke përfshirë ofrimin e praktikave të mira të punës në lidhje me mirëmbajtjen e automjeteve dhe makinerive, përdorimin, ruajtjen dhe trajtimin e kimikateve dhe mbeturinave.</li> <li>➤ Rrugët hyrëse në duhet të shtrohen për të parandaluar formimin e pluhurit në stinët e thata</li> </ul>	<p>Operatori</p>
<p><b>Receptorët fizikë (cilësia e ajrit, toka, hidrologjia)</b></p>	<p>Vizita të herëpashershme në Parkun e energjisë solare për të ndërmarrë aktivitete inspektimi dhe mirëmbajtjeje.</p>	<p>Gjenerimi i pluhurit Emetimet e automjeteve Derdhja e karburantit / vajit nga automjetet ose makineritë</p>	<ul style="list-style-type: none"> <li>➤ Sigurimi i lejeve operative për vënien në punë të impiantit FV;</li> <li>➤ I gjithë personeli do të ketë përvojë; të aftë dhe të licencuar në mënyrë të përshtatshme dhe do të marrin trajnime për Shëndetin dhe Sigurinë në Punë.</li> <li>➤ Të sigurohen trajnime njëditor për shëndetin personal dhe metodat sesi punonjësit të identifikojnë simptomat e hershme të një kërcënimi të mundshëm, jo vetëm për jetën personale, por edhe për komunitetin lokal që jeton pranë zonës së projektit.</li> <li>➤ Të gjithë punëtorët duhet të veshin pajisje mbrojtëse të personelit gjatë punës.</li> </ul>	<p>Operatori Stafi i komunës</p>
<p><b>Shëndeti dhe Siguria në Punë</b></p>	<p>Mirëmbajtja e rregullt e paneleve PV dhe të gjitha pajisjeve</p>	<p>Ndikimet e mundshme në shëndetin dhe sigurinë e punëtorëve</p>	<ul style="list-style-type: none"> <li>➤ Rrethoja e përshtatshme e sigurisë dhe kontrollit e hyrjes duhet të instalohen në mënyrë që të parandalohen goditjet e mundshme elektrike ose goditjet me hark të komunitetit lokal;</li> <li>➤ Leja për përdorimin e puseve të merret nga autoriteti rregullator. Matës për rrjedhjet e ujit të instalohen në puse për të monitoruar sasi të ujit abstrakt</li> <li>➤ Përdorimi racional i ujit për pastrimin e paneleve PV</li> <li>➤ Përdorimi i zgjidhjeve eko-miqësore të pastrimit për pastrimin e paneleve PV dhe grumbullimi i duhur i ujërave të zeza nga aktivitetet e pastrimit.</li> <li>➤ Lejoni mbulimin e vegetacionit në të gjithë zonën, me specie bimore vendase dhe të përshtatshme, siç janë speciet me rritje të ulët që nuk mbulojnë panelet;</li> <li>➤ Shmangia e përdorimit të pesticidëve dhe herbicidëve për menaxhimin e bimësisë në</li> </ul>	<p>Operatori</p>
<p><b>Shëndeti dhe Siguria e Komunitetit</b></p>	<p>Rreziqet që lidhen me qasjen e paautorizuar në impiantin PV</p>	<p>Goditjet e mundshme elektrike</p>	<ul style="list-style-type: none"> <li>➤ Leja për përdorimin e puseve të merret nga autoriteti rregullator. Matës për rrjedhjet e ujit të instalohen në puse për të monitoruar sasi të ujit abstrakt</li> <li>➤ Përdorimi racional i ujit për pastrimin e paneleve PV</li> <li>➤ Përdorimi i zgjidhjeve eko-miqësore të pastrimit për pastrimin e paneleve PV dhe grumbullimi i duhur i ujërave të zeza nga aktivitetet e pastrimit.</li> <li>➤ Lejoni mbulimin e vegetacionit në të gjithë zonën, me specie bimore vendase dhe të përshtatshme, siç janë speciet me rritje të ulët që nuk mbulojnë panelet;</li> <li>➤ Shmangia e përdorimit të pesticidëve dhe herbicidëve për menaxhimin e bimësisë në</li> </ul>	<p>Operatori</p>
<p><b>Përdorimi i ujit</b></p>	<p>Përdorimi i ujit për pastrimin e paneleve PV</p>	<p>Ndikimi i mundshëm në ujërat dhe cilësinë e tokës si rezultat i pastrimit të paneleve PV</p>	<ul style="list-style-type: none"> <li>➤ Leja për përdorimin e puseve të merret nga autoriteti rregullator. Matës për rrjedhjet e ujit të instalohen në puse për të monitoruar sasi të ujit abstrakt</li> <li>➤ Përdorimi racional i ujit për pastrimin e paneleve PV</li> <li>➤ Përdorimi i zgjidhjeve eko-miqësore të pastrimit për pastrimin e paneleve PV dhe grumbullimi i duhur i ujërave të zeza nga aktivitetet e pastrimit.</li> <li>➤ Lejoni mbulimin e vegetacionit në të gjithë zonën, me specie bimore vendase dhe të përshtatshme, siç janë speciet me rritje të ulët që nuk mbulojnë panelet;</li> <li>➤ Shmangia e përdorimit të pesticidëve dhe herbicidëve për menaxhimin e bimësisë në</li> </ul>	<p>Operatori Stafi i komunës</p>
<p><b>Biodiversiteti</b></p>	<p>Vizita të herëpashershme në Impiantin PV për të ndërmarrë aktivitete inspektimi dhe</p>	<p>Dëmtime të mundshme ndaj florës dhe faunës nga kimikatat e përdorura gjatë mirëmbajtjes</p>	<ul style="list-style-type: none"> <li>➤ Leja për përdorimin e puseve të merret nga autoriteti rregullator. Matës për rrjedhjet e ujit të instalohen në puse për të monitoruar sasi të ujit abstrakt</li> <li>➤ Përdorimi racional i ujit për pastrimin e paneleve PV</li> <li>➤ Përdorimi i zgjidhjeve eko-miqësore të pastrimit për pastrimin e paneleve PV dhe grumbullimi i duhur i ujërave të zeza nga aktivitetet e pastrimit.</li> <li>➤ Lejoni mbulimin e vegetacionit në të gjithë zonën, me specie bimore vendase dhe të përshtatshme, siç janë speciet me rritje të ulët që nuk mbulojnë panelet;</li> <li>➤ Shmangia e përdorimit të pesticidëve dhe herbicidëve për menaxhimin e bimësisë në</li> </ul>	<p>Operatori Stafi i komunës</p>

	mirëmbajtjeje.		<p>vend;</p> <ul style="list-style-type: none"> <li>➤ Autornjeteve të mirëmbajtjes do t'u kërkohej të ndjekin rrugët e projektuara të hyrjes;</li> <li>➤ Trajtimi dhe përdorimi i duhur i kimikateve;</li> <li>➤ Ndalohet mbledhja e bimëve, vezëve nga foletë dhe shqetësimi i kafshëve nga punëtorët;</li> <li>➤ Zhvillimi i PMM -së së Projektit për fazën e operimit, duke përfshirë ndërgjegjësimin dhe trajnimin e punëtorëve në lidhje me mbrojtjen e florës dhe faunës lokale.</li> <li>➤ Thithja e shkëlqimit verbues nga panelet diellore nënkupton shpërqendrim të parëndësishëm për avifaunën;</li> <li>➤ Instalimi i kablove të transmetimit, kablo nëntokësorë me izolim të duhur për të shmangur demtimet e zogjve. Instaloni detektorë zogjsh në kabllo të transmetimit ajror në pikat e zgjedhura kudo që të jetë e mundur.</li> <li>➤ Siguroni vendkalime të përcaktuara qartë si vendkalim;</li> <li>➤ Të gjitha vendkalimet do të pajisen me kushte të mira; me tabela dhe me ndriçim adekuat;</li> <li>➤ Sigurohuni që të gjitha punët dhe zonat e magazinimit të jenë të rregullta;</li> <li>➤ Të gjitha dërgesat e materialeve do të planifikohen për të minimizuar materialet e grumbulluara në vendin e projektit;</li> <li>➤ Vlerësimi i rrezikut nga zjarri gjatë operimit me qëllim identifikimin e burimeve dhe krijimin e Planit të Menaxhimit të Zjarrit;</li> <li>➤ Krijoni një sistem për të paralajmëruar punonjësit në vend/ alarmin e zjarrit të operuar në mënyrë të përhershme;</li> <li>➤ Fikësit e zjarrit duhet të vendosen në pikat e identifikuara të zjarrit rreth vendit. Fikësit duhet të jenë të përshtatshëm me natyrën e zjarrit të mundshëm;</li> <li>➤ Krijimi dhe plani i reagimit ndaj emergjencave me situata të veçanta të parashikuara të emergjencës, rolet dhe autoritetet organizative, përgjegjësitë dhe procedurat e reagimit emergjent dhe evakuimit, përveç trajnimit për personelin;</li> <li>➤ Ndhmuesit e parë të duhur do të jenë në vend në përputhje me kërkesat kombëtare të Ligjit të Punës;</li> <li>➤ Kompleti i ndihmës së parë me fashë ngjitëse, pomadë antibiotike, peceta antiseptike, aspirinë, doreza jo latex, gërshtë, termometër, etj. Do të jetë në dispozicion ;</li> </ul>
<p><b>Sigurimi rrisht</b></p>	Rreziqet që lidhen me mirëmbajtjen e impiantit PV	Potenciali i ekspozimit ndaj ngjarjeve të sigurisë gjatë aktiviteteve të operimit	<p>Operatori</p>

				<p>➤ Siguria e përgjithshme e lokalacionit dhe zonave përreth</p> <p>➤ Siguria e përgjithshme në çdo kohë duke siguruar roje, roje natë dhe ndriçim adekuat brenda dhe rreth lokalacionit.</p> <p>➤ Themelimi i sistemit të menaxhimit të mbeturinave, duke marrë parasysh mundësitë për ripërdorimin e përqesue dhe izolatorëve të vjetëruar ose përfshirjen në rrjedhat e mbeturinave të riciklueshme nga kontraktorët e autorizuar të mbeturinave;</p> <p>➤ Minimizimi i gjenerimit të mbeturinave elektronike dhe sigurimi i menaxhimit më efikas;</p> <p>➤ Grumbullimi, renditja, riciklimi dhe asgjësimi i mbeturinave elektronike në mënyrë që të sigurohet mbrojtje e situar e mjedisit;</p> <p>➤ Modulet PV të dëmtuara, që përmbajnë materiale të rrezikshme për t'u trajtuar në rrjetin global të Ciklit PV për riciklimin e paneleve PV;</p> <p>➤ Kontraktimi i një kompanie të licencuar për të ndërmarrë riciklimin e mbeturinave elektronike;</p> <p>➤ Kontraktimi një kompanie të licencuar për paketimin e mbeturinave nga pajisjet.</p> <p>➤ Vendasve do t'u jepet përparësi për punësim të përhershëm gjatë funksionimit.</p>	
<b>Mbeturinat</b>	Zëvendësimi i pajisjeve të dëmtuara, të vjetëruara	Gjenerimi i mbeturinave elektrike dhe paketimit	<p>➤ Siguria e përgjithshme e lokalacionit dhe zonave përreth</p> <p>➤ Siguria e përgjithshme në çdo kohë duke siguruar roje, roje natë dhe ndriçim adekuat brenda dhe rreth lokalacionit.</p> <p>➤ Themelimi i sistemit të menaxhimit të mbeturinave, duke marrë parasysh mundësitë për ripërdorimin e përqesue dhe izolatorëve të vjetëruar ose përfshirjen në rrjedhat e mbeturinave të riciklueshme nga kontraktorët e autorizuar të mbeturinave;</p> <p>➤ Minimizimi i gjenerimit të mbeturinave elektronike dhe sigurimi i menaxhimit më efikas;</p> <p>➤ Grumbullimi, renditja, riciklimi dhe asgjësimi i mbeturinave elektronike në mënyrë që të sigurohet mbrojtje e situar e mjedisit;</p> <p>➤ Modulet PV të dëmtuara, që përmbajnë materiale të rrezikshme për t'u trajtuar në rrjetin global të Ciklit PV për riciklimin e paneleve PV;</p> <p>➤ Kontraktimi i një kompanie të licencuar për të ndërmarrë riciklimin e mbeturinave elektronike;</p> <p>➤ Kontraktimi një kompanie të licencuar për paketimin e mbeturinave nga pajisjet.</p> <p>➤ Vendasve do t'u jepet përparësi për punësim të përhershëm gjatë funksionimit.</p>	Operatori Stafi i komunës	
<b>Aspektet socio - ekonomike</b>	Mirëmbajtja e impiantit PV	Rritja e numrit të punonjësve lokalë		Operatori	

### Faza e çaktivizimit(çmontimit)

Parametri	Çështjet nga Aktivitetet e Projektit	Ndërkimet e mundshme	Masat zbutëse të propozuara	Përgjegjësia
<b>Aktivitetet para çaktivizimit (demolimit)</b>	Planifikimi i aktiviteteve të nxjerrjes nga funksionimi	Menaxhimi me aktivitetet e çaktivizimit(demolimit)	<p>➤ Përgatitja e planit të çaktivizimit</p> <p>➤ Çaktivizimi dhe izolimi i të gjitha linjave të jashtme elektrike</p>	Kontraktori
<b>Çaktivizimi i menaxhimit të mbeturinave</b>	Çaktivizimi i impiantit PV dhe objekteve të tjera mbështetëse	Menaxhimi me mbeturinat e prishjes, mbeturinat elektrike dhe elektronike	<p>➤ Zbatimi i një sistemi të integruar të menaxhimit të mbetjeve të ngurta, domethënë përmes një hierarchie opsionesh: reduktimi i burimit, riciklimi, kompostimi dhe ripërdorimi, djegia, mbushja sanitare e tokës.</p> <p>➤ Të gjitha ndërtesat, makineritë, pajisjet, strukturat dhe ndarjet që nuk do të përdoren për qëllime të tjera duhet të hiqen dhe riciklohen/ripërdoren sa më shumë që të jetë e mundur;</p> <p>➤ Të gjitha materialet duhet të hiqen dhe riciklohen, ripërdoren ose hidhen në një vend</p>	Kontraktori Stafi i komunës

			<p>depozitimi të licencuar;</p> <ul style="list-style-type: none"> <li>➤ Aktivitetet e çmontimit duhet të kujdesen nga profesionistë me përvojë.</li> <li>➤ Panelet PV do të hiqen dhe do të paketohen për transport jashtë vendit</li> <li>➤ Pajisjet elektrike do të shpëputen, çmontohen dhe hiqen nga vendi.</li> <li>➤ Protokoll i reagimit ndaj derdhjes do të ndërmerrej në rast të rrjedhjes së rastësishme të naftës</li> <li>➤ Linja e shpërndarjes dhe infrastruktura e ndërlidhjes do të hiqen dhe mblihdhen nga kompania e licencuar.</li> <li>➤ Gardhi rrethues do të çmontohet, hiqet dhe grumbullohet nga kompania e licencuar.</li> </ul>	
<b>Rehabilitimi i sheshit të projektit</b>	Kujdesi për vendndodhjen pas çaktivizimit të impiantit PV	Degradimi i jashtëm i Parkut te energjise solare	<ul style="list-style-type: none"> <li>➤ Zbatimi i një programi të përshatshëm të ri-vegetacionit për të rivendosur vendin në statusin e tij origjinal (aty ku është e mundur);</li> <li>➤ Konsideroni përdorimin e specieve vendase të bimëve në ri-vegetacion;</li> <li>➤ Në rast të rrjedhjes rastësore të ndotësve në vend, tokat e prekura do të përcaktohen, gërmohen, hiqen dhe trajtohen si të kontaminuara dhe merren nga një kompani e licencua</li> </ul>	Kontraktori Stafi i komunes
<b>Menaxhimi i Emetimeve të pluhurit</b>	Çaktivizimi i impiantit PV dhe objekteve të tjera mbështetëse	Emetimet e pluhurit në lëvizje	<ul style="list-style-type: none"> <li>➤ Spërkatja me ujë në rugët e shkallëzuara të hyrjes kur është e nevojshme për të zvogëluar emetimet e pluhurit gjatë fazës së dekomisionimit;</li> <li>➤ Punëtorët duhet të trajnohen për nxjerrjen jashtë përdorimit të punës veçanërisht në trajtimin e mbeturinave të rrezikshme dhe elektronike;</li> </ul>	Kontraktori Stafi i komunes
<b>Menaxhimi i zhurmës dhe drridhjeve</b>	Çaktivizimi i impiantit PV dhe objekteve të tjera mbështetëse	Rritja e niveleve të zhurmës dhe drridhjeve	<ul style="list-style-type: none"> <li>➤ Drejtuesit e automjeteve të ndërtimit dhe operatorët e makinerive duhet të fikin motorët e automjeteve ose makinerive që nuk përdoren;</li> <li>➤ Sigurohuni që makineritë e ndërtimit të mbahen në gjendje të mirë për të zvogëluar gjenerimin e zhurmës;</li> <li>➤ Sigurohuni që të gjitha pajisjet të jenë të izoluar ose të vendosura në rrethime për të minimizuar nivelet e zhurmës së ambientit;</li> <li>➤ Kufizimi i aktiviteteve të nxjerrjes jashtë përdorimit në orët e ditës (08.00 deri 17.00);</li> <li>➤ Niveli i zhurmës së krijuar nuk duhet të tejkalojë vlerat kufitare kombëtare;</li> <li>➤ Zbatoni dispozitat e parandalimit dhe kontrollit të zhurmës në lidhje me kufijtë e zhurmës në vendin e punës</li> </ul>	Kontraktori Stafi i komunes

<p><b>Aspektet socio - ekonomike</b></p>	<p>Çaktivizimi i impiantit PV dhe objekteve të tjera mbështetëse</p>	<p>Papunësia dhe informacioni i banorëve vendas</p>	<p>➤ Kontraktuesi do të informojë punëtorët dhe popullsinë vendase në lidhje me afatin dhe kohëzgjatjen e aktiviteteve të nxjerrjes nga funksionimi;</p> <p>➤ Reduktimi i punëtorëve duhet të bëhet në përputhje me rrethanat</p>	<p><b>Kontraktori</b></p>
--	--	---	---	---------------------------

## **7.2 Plani i Monitorimit të Mjedisit**

Programi i monitorimit do të zvogëlojë rrezikun mjedisor që mund të rezultojë nga ndërtimi dhe operimi i Parkut të energjisë Djellore

Detyrat e monitorimit të mjedisit përcaktohen si më poshtë:

- Kontrollimi në plotëni i cilësisë së detyrave inxhinierike të projektit
- Përcaktimi i nivelit të ndikimit në mjedis
- Kontrolli i përputhjes së parametrave fillestare të projektit me situatën aktuale
- Hartimi i propozimeve për të ofruar "siguri ekologjike" aty ku mospërputhja ndodh në mes të rezultateve të vëzhguara dhe ndikimeve të parashikuara.

Kontraktuesi do të zhvillojë masa që kanë për qëllim parandalimin ose pastrimin në lidhje me çdo aktivitet ndotës që nuk është paraparë në projekt. Gjatë periudhës së ndërtimit Kontraktuesi ose organizatat e rekrutuara nga Kontraktuesi do të jenë përgjegjës për monitorimin.

Nëse është e nevojshme, do të përfshihen ekspertë të pavarur.

Monitorimi do të përfshijë:

- Kontrollimin e plotësisë dhe saktësisë së dokumentacionit të projektimit të rregulloreve të miratuara në fazat e hershme të projektimit duke përfshirë masat që synojnë të përjashtojnë ose minimizojnë ndikimet, kompensimin, objektet për mbrojtjen e mjedisit dhe aktivitetet
- Përfshirja e masave, në projekt duke u shpjeguar punëtorëve të Kontraktuesit rregulloret për mbrojtjen e mjedisit dhe zgjidhje të problemeve së bashku me trajnimin e punonjësve nëse është e nevojshme
- Mbikëqyrja e kompensimit dhe pagesat e tyre, të parashikuara në projekt.
- Mbikëqyrja e masave për mbrojtjen e mjedisit gjatë ndërtimit dhe funksionimit

- Monitorimi i respektimit të rregulloreve, dokumenteve standarde, kushteve teknike dhe kërkesave të projektit nga Kontraktuesit

Kontrolli i performancës së punëve të rikultivimit:

- Ekzaminimi i efikasitetit të masave të parashikuara të projektit gjatë ndërtimit dhe përditësimi i tyre, nëse është e nevojshme.
- Mbikëqyrja pas përfundimit të ndërtimit i funksionimit të sistemit për mbrojtjen e mjedisit

Investitori do të jetë përgjegjës për monitorimin pas përfundimit të ndërtimit.



## Plani i monitorimit

### Gjatë fazes së ndërtimit

Parametri që duhet monitoruar	Pse	Ku	Si	Frekuenca e matjes	Përgjegjës për monitorim
<b>Ndofja e ajrit</b> (emetimi i lëvizjes së pluhurit, emetimi i gazrave të shkarkimit nga mekanizimi i ndërtimit)	Për të minimizuar rreziqet shëndetësore për punëtorët dhe komunitetin përreth	Gjatë ndërtimit/ vendpunishit/përrret h vendpunishites	<ul style="list-style-type: none"> <li>Monitorim vizual i emetimeve të pluhurit gjatë punimeve tokësore dhe aktiviteteve të ndërtimit</li> <li>Monitorim vizual i emetimeve të shkarkimit gjatë punimeve tokësore dhe aktiviteteve të ndërtimit</li> <li>Inspektimi vizual i zonës së magazinimit dhe makinerive përmes kryerjes së auditimeve të rregullta të aktiviteteve në kantiere dhe formularëve të raportimit të incidenteve.</li> <li>Inspektimi vizual për derdhjet dhe rrjedhjet që mund të ndikojnë në cilësimin e tokës (dhe potencialisht ujërat nëntokësore)</li> <li>Të gjithë punonjësit e kantiereve të trajnohen në procedurat e reagimit ndaj derdhjes.</li> </ul>	Mujore	Kontraktori Mbikëqyrës Inspektori i Mjedisit
<b>Ndofja e tokës</b>	Për të minimizuar degradimin e tokës	Pranë shpateve dhe vendeve të ruajtjes së materialeve/ Në kantiereve e ndërtimit	<ul style="list-style-type: none"> <li>Inspektimi vizual i pastërtisë në kantiere dhe menaxhimin të duhur të mbeturinave në kantiere</li> </ul>	Në baza ditore gjatë periudhës së ndërtimit	Kontraktori Mbikëqyrës
<b>Peizazhi dhe aspektet vizuale</b>	Për të minimizuar ndikimet në mjedis	Për të zvogëluar ndikimin dhe prishjen e gjendjes aktuale në kantiere dhe përreth zonës së projektit	<ul style="list-style-type: none"> <li>Inspektimi vizual i pastërtisë në kantiere dhe menaxhimin të duhur të mbeturinave në kantiere</li> </ul>	Çdo javë gjatë periudhës së ndërtimit	Kontraktori Mbikëqyrës
<b>Zhurma</b>	Për të mbrojtur punëtorët nga ekspozimi ndaj zhurmës së fortë Për të monitoruar nëse niveli i zhurmës është mbi	Në vendin e ndërtimit dhe rrethinë (shitëpitë)	<ul style="list-style-type: none"> <li>Kryerja e matjeve të zhurmës gjatë aktiviteteve të ndërtimit;</li> <li>Rishikimi i specifikimeve teknike të nivelit të zhurmës të makinave të ndërtimit</li> </ul>	Në nivel mujor	Kontraktori/ Mbikëqyrësi Kompania e autorizuar për të kryer matjet e

Parametri që duhet monitoruar	Pse	Ku	Si	Frekuenca e matjes	Përgjegjës për monitorim
	nivelin e zhuurmës së pranimit për llojin specifik të zonës		përdorur		niveleve të zhuurmës Inspektori
Mbeturinat/ Ndarja e mbeturinave/ Grumbullimi, transportimi dhe asgjësimi përfundimtar i mbeturinave të krijuara	Për të shmangur ndikimet negative mjedisore dhe shëndetësore. Menaxhimi i duhur me rjedhat e gjeneruara të mbeturinave, Për të ndarë mbeturinat e rrezikshme nga ato të parrezikshme.	Gjatë fazës së ndërtimit në kantier	<ul style="list-style-type: none"> <li>Monitorimi vizual i lokacionit dhe ruajtja e trajtimit i duhur i të gjitha llojeve të krijuara të mbeturinave, veçanërisht mbejeve të rrezikshme;</li> <li>Inspektimi që mbejten e përzgjedhura të identifikohen sipas Listës së llojeve të mbeturinave dhe të ruhen përkohësisht në kantier të shënuar qartë sipas kërkesave të legjislativitetit kombëtar,</li> <li>Kontrata me kompani të autorizuar për menaxhimin e llojeve të ndryshme të mbeturinave të krijuara gjatë nxjerrjes nga funksionimi,</li> <li>Raporti Vjetor për grumbullimin, transportimin dhe depozitimin e mbeturinave</li> </ul>	Çdo ditë nga kontraktori dhe personi përgjegjës i kantierit dhe çdo tre muaj nga mbikëqyrësi (kontrata)	Kontraktuesi do të nënshkruajë kontratën me kompanitë e licencuara për grumbullimin, transportimin dhe asgjësimin e të gjitha llojeve të gjeneruara të mbeturinave  Mbikëqyrësi  Komuna / MPMPI
Rrjedhjet/derdhjet e karburantit, lubrifikantët	Për të parandaluar ndojjen e tokën dhe ujërave nëntokësore	Gjatë ndërtimit/ kantierit/rreth kantierit dhe përmes dokumentacionit	<ul style="list-style-type: none"> <li>Monitorimi vizual, analiza e dokumentacionit të kimikateve të përdorura dhe regjistri i mirëmbajtjes së automjeteve dhe makinerive</li> </ul>	Rregullisht gjatë aktiviteteve të punës, në përputhje me orarin e përcaktuar brenda rregullores përkatëse ligjore	Kontraktori  Mbikëqyrës Inspektori i Mjedisit
Siguria në komunikacion	Për të siguruar qarkullimin e koordinuar dhe të sigurt të trafikut	Gjatë ndërtimit në kantier	<ul style="list-style-type: none"> <li>Monitorimi i lëvizjes së automjeteve në kantier dhe nga zonat e kantierit në mënyrë që të sigurohet qarkullimi i sigurt i trafikut.</li> </ul>	Gjatë fazës së ndërtimit	Personeli komunal/ inspektori komunal  Inxhinier Trafiku
Shëndeti dhe siguria	Për të parandaluar rreziqet e shëndetit dhe sigurisë për punëtorët siç janë lëndimet	Në vendin e ndërtimit dhe përgjatë rrugës së hyrjes në kantier	<ul style="list-style-type: none"> <li>Inspektim vizual para çdo aktiviteti;</li> <li>Të mbajë mirëmbajtjen e duhur të kantierit;</li> <li>Mirëmbajtja parandaluese dhe inspektimet patrulluese për të gjitha</li> </ul>	Në fillim të punës ndërtimore (dita e parë) të përqëndruar në masat paraprake.  Çdo ditë pune gjatë aktiviteteve të projektit	Kontraktori  Mbikëqyrësi  Inspektor /Inspektori i Mjedisit të

Parametri që duhet monitoruar	Pse	Ku	Si	Frekuenca e matjes	Përgjegjës për monitorim
			<p>automjetet dhe pajisjet;</p> <ul style="list-style-type: none"> <li>Inspektimi për zjarrin</li> </ul> <p>aparartet e fikjes, testimi për sistemin e zbulimit të zjarrit dhe pajisjet e tjera të zjarrfikësve</p> <ul style="list-style-type: none"> <li>Kontrolle vizuale dhe intervista të punëtorëve</li> </ul>		Komunës
Masat mbrojtëse së sigurisë të aplikuarat për punëtorët	Për të parandaluar rreziqet e shëndetit dhe sigurisë, siç janë lëndimet	Në vendin e ndërtimit dhe përgjatë rrugës së hytjes		Në fillim të punës ndërtimore (dita e parë) të përqëndruar në masat paraprake Çdo ditë pune gjatë aktiviteteve të projekt	Kontraktori Mbikëqyrësi Inspektor /Inspektori i Mjedisit të komunës
Shfytëzimi i tokës	Sigurohuni që të gjitha aktivitetet ndërtimore po zbatohen brenda tokës së caktuar	Në kantierin e ndërtimit	Kontrolle vizuale	Mujore	Kontraktori
Përparsi punëtorëve lokalë për punësim.	Për të kontribuar në zhvillimin socio-ekonomik të rajonit.	Në kantierin e ndërtimit	Regjistrime (kontrata pune) dhe intervista	Mujore	Kontraktori Mbikëqyrësi
Rreziqet kryesore	Deklarata e metodës së zhvilluar mbi aksidentet, zjarrin dhe derdhjen e kimikateve/procedurat e urgjencës	Në kantier	Kontrolle vizuale	Gjatë pastrimit të kantierit dhe punimeve të tokës	Kontraktori Inxhinieri Mbikëqyrës
Praktikat e angazhimit të palëve të interesuara të komunitetit	Mbetjet eventuale arkeologjike të gjetura	Në kantier	Deklarata e metodës së dorëzuar tek Inxhinieri i Mbikëqyrjes	Në fillim të projektit	Kontraktori Inxhinieri Mbikëqyrës

### Gjatë fazës së operimit

Parametri që duhet monitoruar	Pse	Ku	Si	Frekuenca e matjes	Përgjegjës për monitorim
Peizazi dhe aspektet vizuale	Ndryshimet afatgjata në peizazh.	Në Impiantin PV dhe rrethinën ku	Dëshmitë e aksidenteve që ndodhin në rrugë dhe për të hetuar nëse rrezatimi	Mujore	Operatori

Parametri që duhet monitoruar	Pse	Ku	Si	Frekuenca e matjes	Përgjegjës për monitorim
	Rrezatimi i shkaktuar nga rrezet e diellit të reflektuara nga panellet PV	jetojnë banorët vendas.	verbues mund të jetë një shkak.		
<b>Receptorët fizikë</b>	Për të identifikuar pranimë e prodhimit të pluhurit, Derdhja e karburantit / vajit nga automjetet ose makineritë	Në Impiantin e PV moduleve	Vizita të herëpashershme për të ndërmarrë inspektime mbi aktivitetet e mirëmbajtjes.	Mujore	Operatori
<b>Receptorët biologjikë</b>	Ndikimi i automjeteve në florën dhe faunën lokale. Dëmtime të mundshme ndaj florës dhe faunës nga kimikatet e përdorura gjatë mirëmbajtjes	Në Impiantin e PV moduleve	Vizita të herëpashershme në uzinën PV për të ndërmarrë inspektime mbi aktivitetet e mirëmbajtjes.	Mujore	Operatori
<b>Shëndeti dhe Siguria në Punë</b>	Për të parandaluar rreziqet e shëndetit dhe sigurisë për punëtorët	Në kantierin e PV moduleve	<ul style="list-style-type: none"> <li>▪ Inspektimi i të dhënave, inspektimi vizual dhe intervistat;</li> <li>▪ Trajnimi i punëtorëve për mirëmbajtjen e duhur të impiantit PV</li> </ul>	Në periudhën operative të impiantit PV	Operatori Inspektorati Shtetëror i Punës
<b>Mbeturinat</b>	Për të konfirmuar menaxhimin e duhur të mbeturinave	Në kantierin e PV moduleve	<ul style="list-style-type: none"> <li>▪ Kontrolle vizuale dhe rishikim i dokumentacionit në lidhje me dëshminë e mbeturinave të krijuara nga pajisjet e përdorura elektrike dhe elektronike, mbeturinat e paketimit dhe mbeturinat komunale dhe trajtimi i duhur me rrjedhat e mbeturinave.</li> </ul>	Gjatë fazës operacionale të projektit (mujore)	Kontraktori Operatori
<b>Aspektet socio - ekonomike</b>	Për të siguruar zbatimin e Mekanizmit të Ankesave dhe efektivitetin e tij	Komuniteti lokalë Zyrtarët e Impiantit të PV moduleve	Inspektimi i ankesave;	Gjatë fazës operacionale të projektit (mujore)	Operatori Autoriteti lokal komunal

## Faza e demolimit(çaktivizimit)

Parametri që duhet monitoruar	Pse	Ku	Si	Frekuenca e matjes	Përgjegjës për monitorim
Çaktivizimi i menaxhimit të mbeturinave	Për të siguruar minimizimin e ndikimeve të mundshme mjedisore dhe konfirmimin e zbatimit të masave zbutëse	Në Impiantin e PV moduleve gjatë fazës së çaktivizimit	<ul style="list-style-type: none"> <li>Mbeturinat do të grumbullohen dhe do të hidhen jashtë vendit të projektit nga kompanitë e licencuara për secilin lloj të mbeturinave;</li> <li>Kontrolloni që mbeturinat e lëngshme të menaxhohen nga personeli me përvojë dhe në mënyrën e duhur;</li> <li>Trajtimi i duhur i vajit dhe lëngjeve të tjera të rrezikshme. Kontrolloni ruajtjen, transportin, asgjësimin, trajtimin e mbeturinave të rrezikshme</li> </ul>	Ditore	Kontraktori
Rehabilitimi i kantierit	Për të minimizuar degradimin e kantierit	Në katierin e PV moduleve	<ul style="list-style-type: none"> <li>Inspektimi vizual i zonës së magazinimit dhe makinerive përmes kryerjes së kontrolleve të rregullta të aktiviteteve në kantier dhe formularëve të raportimit të incidenteve;</li> <li>Të gjithë punonjësit e kantierit të trajnohen në procedurat e reagimit ndaj derdhje</li> </ul>	Ditore	Kontraktori Mbikqyrësi
Menaxhimi i shkaktimeve të pluhurit në lëvizje	Për të minimizuar rreziqet shëndetësore për punëtorët dhe komunitetin përreth	Nëkantierin e PVmoduleve/ përreth kantierit	Monitorim vizual i emetimeve të pluhurit	Ditore	Kontraktori Mbikqyrësi Inspektori i Mjedisit
Menaxhimi i zhurmës dhe dridhjeve	Për të mbrojtur punëtorët nga ekspozimi ndaj zhurmës së fortë,  Për të monitoruar nëse niveli i zhurmës është mbi nivelin limit për zhurmën	Në katierin e PV moduleve	<ul style="list-style-type: none"> <li>Matjet e zhurmës që do të kryhen gjatë nxjerrjes nga funksionimi për të demonstruar pajtueshmërinë me vlerat kufitare kombëtare për emetimet e zhurmës;</li> <li>Rishikimi i specifikimeve teknike të nivelit të zhurmës të makinerisë së përdorur</li> </ul>	Në mënyrë të rregullt gjatë punës, përmes vizitave në terren	Kontraktori Kompania e autorizuar për matjen e zhurmës Inspektori i Mjedisit
Aspektet socio - ekonomike	Për të siguruar komunikimin e duhur me popullatën lokale lidhur me aktivitetet e nxjerrjes nga funksionimi të Impiantit të PV moduleve	Në katierin e PV moduleve	Inspektim vizual	Javor	Kontraktori/ Mbikqyrësi Personi nga Komuna e Malisheves

## **8.0 KONSULTIMI ME PUBLIKUN**

Konsultimi me publikun ka për qëllim informimin e publikut, vendimmarrësve, investitorëve, dhe palëve të tjera të interesuara mbi punimet dhe aktivitetet që do të kryhen për shkak të Ndërtimit të Parkut të Energjisë Djellore në këtë lokalitet. Në këtë informacion do të jepen në mënyre të permbledhur ndikimet e mundshme mjedisore e sociale dhe masat zbutëse për reduktimin e ndikimeve negative.

Konsultimi synon nxitjen e komunitetit, vendimmarrësve dhe palëve të tjera të interesuara për dhënien e opinioneve të tyre mbi efektet e projektit, masat zbutëse, ide për venien më të mirë në efikasitet të planeve të zhvillimit të mëtejshëm të zonës.

Për ndërtimin e këtij Parku të Energjisë Djellore, do të organizohet një debat publik me banorët e zonës që janë të atakuar derjtpersedrejti, përkatësisht me qytetaret e Komunes së Malisheves, zyrtarët e Komunës së Malisheves si dhe palet tjera të interesuara. Njoftimi për debat publik do të bëhet përmes shpalljes në Gazetat zyrtare të Kosovës, në tabelat e shpalljes së informacioneve në Kuvendin Komunal të Malisheves dhe në Web Faqen e Komunes.

## 9.0 Kostoja e parashikuar e Investimeve për ndërtimin e Parkut të Energjisë Djellore

1. Pajisjet teknologjike	Çmimi (€)
PV Modulet	470,000.00
Invertorët	120,409.74
Sistement e monitorimit	2,725.37
Sistement e Sigurimit	2,515.72
<b>2. Kabllot dhe Instalimet</b>	
DC Kabllot	124,559.75
AC Kabllot	105,875.77
Kabllot dhe pajisjet tjera (FeZn mbrojtësi kablllove)	4,142.56
<b>3. Materialet Ndërtimore dhe pajisjet</b>	
Struktura e ndërtimit	214,124.95
Gardhi metalik	9,257.86
<b>4. Punë ndërtimore</b>	
Instalimi i paneleve, invertoreve, strukturave etj	83,456.60
Punët nderimore – tokëzimi, siguria, gardhi, çasjet në rrugë etj	21,257.86
<b>5. Punët elektrike</b>	
Lidhja e paneleve, invertorëve	25,612.16
Sistemi i sigurimit	10,322.85
<b>6. Stacionet e trafos</b>	
Enët për strehimin e pajisjeve elektike me ajër të kondicionuar, kutitë e trasformatorëve etj	39,622.64
RMU –objektet e Siemensit	58,289.31
Kabineti modular i Siemensit	67,085.95
Transformatori Siemens	155,136.27
Materialet tjera – UPS, LV, kabllot etj	3,836.48
Kabineti matës	4,025.16
Transportimi i paisjeve	6,710.27
<b>7. Sherbimet tjera</b>	
Matjet gjeodezike €	335.43
Transporti i paneleve	10,272.54
Transporti i invertoreve	4,205.45
Transporti i konstrukcioneve	9,559.75
Transporti i pajisjeve tjera	6,079.56
Kostot e parashikuara	24,157.00
<b>8. Menaxhimi i projektit</b>	
<b>TOTALI</b>	<b>1,583,577.00</b>

## 10.0 Përfundim

Realizimi i projektit për ndërtimin e Parkut të Energjisë Diellore për prodhimin e energjisë elektrike nga rrezet e diellit, nuk do të shkaktojë ndikime negative në mjedis dhe nuk rrezikon shëndetin e njeriut nëse zbatohen të gjitha masat e rekomanduara për fazën e ndërtimit, shfrytëzimit dhe pas ndërprerjes së aktivitetit të funksionimit të Parkut të Energjisë Diellore. Realizimi i këtij projekti do të ndikoj në mënyrë pozitive në përmirësimin e gjendjes jetësore të njeriut sepse do të ndikoj në furnizimin më të mirë me energji elektrike dhe gjenerim të vendeve të reja pune.

Ndryshimet në përbërjen e tokës në kuptimin e ndotjeve nuk do të ketë pasiqë të tërë panelet diellore do të vendosen në korniza të cilat mbahen me shtylla të futura (ngulura ) në tokë. Ndikime të theksuara në florën dhe vegjetacionin nuk do të ketë, e me këtë nuk pritet të ketë ndikime të theksuara edhe në faunën e lokacionit dhe më gjërë. Prishje të ndonjë habitati nuk do të ketë, përkundrazi mund të krijohen kushte për habitate të reja. Kjo është një energji e prodhuar pa emisione. Ndryshim në pejsazhin e lokacionit nuk do të ndodh, me përjashtim të hapsirës ku do të vendosen panelet diellore. Konsiderojmë se projekti në fjalë është jo vetëm miqësor për mjedisin por edhe i mirëseardhur.

Mendojmë, se këto të dhëna janë të mjaftueshme dhe i mundësojnë Ministrisë së Mjedisit, Planifikimit Hapësinor dhe Iinfrastruktues dhënien e mendimit për Pëlqim Mjedisor për ndërtimin e Parkut të Energjisë Diellore - Centralit të energjisë solare, për prodhimin e energjisë elektrike nga dielli, në vendin e quajtur Dubravë, zona Kadastrale Lladroc, Komuna e Malishevës, sipas kërkesës së Z.Enis Kasumaj, përfaqesues i Kompanisë "Sunnex Energy"L.L.C



Duke u bazuar në Ligjin Nr. 08/L-181 për Vlerësimin e Ndikimit në Mjedis, Neni 16, pika 4, Kompania “Sunnex Energy” L.L.C, Prishtinë, në bashkëpunim me Ministrin e Mjedisit, Planifikimit Hapësinor dhe Infrastrukturës dhe komunën organizojnë:

### DEBAT PUBLIK

Për Raportin e Vlerësimit të Ndikimit në Mjedis për parkun e energjisë diellore 3 MW në lokalitetin “Dubravë”, ZK. Lladroc, Malishevë.

Njoftohet publiku i interesuar se më datën 14.10.2024 në ora 10:00 në Shtëpinë e Kulturës " Tahir Sinani" në Malishevë, do të organizohet debat publik nga Kompania “Sunnex Energy” L.L.C, Prishtinë, në bashkëpunim me Ministrinë e Mjedisit, Planifikimit Hapësinor dhe Infrastrukturës dhe Komunën për parkun e energjisë diellore 3 MW në lokalitetin “Dubravë”, ZK. Lladroc, Malishevë.

Debati Publik do të organizohet edhe në mënyrë virtuale në platformën ZOOM

<https://us05web.zoom.us/j/83289158888?pwd=2jNyxgGDBZhlasbnjb7psikUDn3job.1>

Në linkun e mëposhtëm mund të gjeni raportin e VNM-së për Kompaninë “Sunnex Energy” L.L.C, Prishtinë, për parkun e energjisë diellore 3 MW në lokalitetin “Dubravë”, ZK. Lladroc, Malishevë.

<https://mmpfi.rks-gov.net/Document/Announcements?type=2>

Në emalin e mëposhtëm mund të dërgoni komentet lidhur me projektin [vnm.komente@rks-gov.net](mailto:vnm.komente@rks-gov.net)

Pjesëmarrja e juaj na ndihmon në implementimin e projektit.